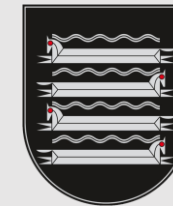


# Bendrieji duomenys

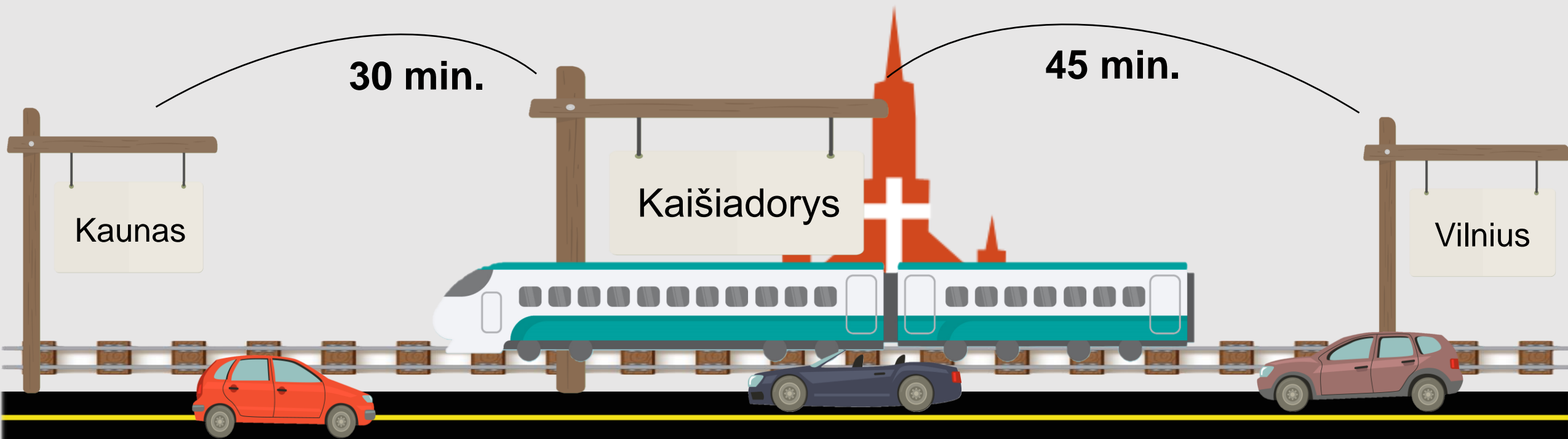


Gyventojų skaičius	29 526 (2020 m.)
Kaišiadorių r. sav. plotas	1087 km <sup>2</sup>
Gyventojų tankumas	42,8 (2019 m.)
Geografija	54°51'40" š. pl., 24°27'20" r. ilg.
Seniūnijos	11
Meras	Vytenis Tomkus
Svetainė	<a href="http://kaisiadorys.lt">kaisiadorys.lt</a>

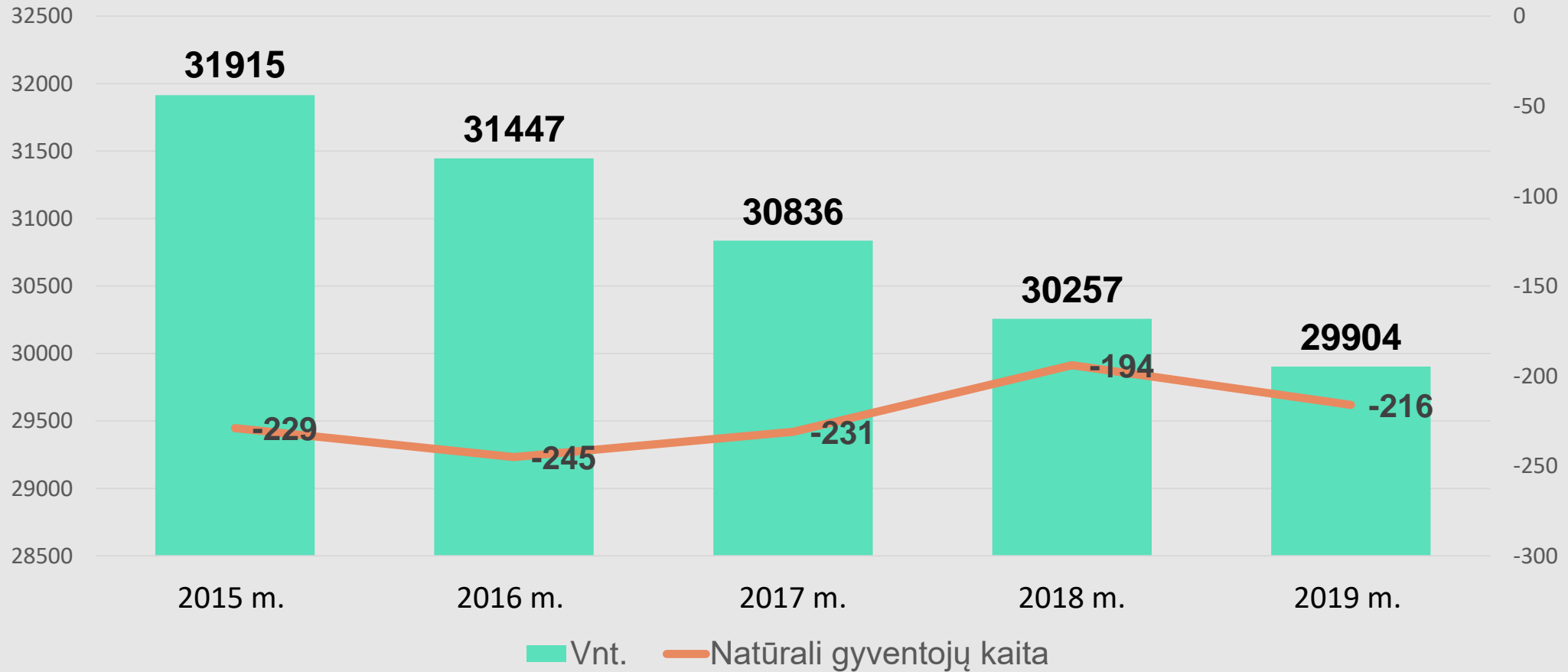

# Bendrieji duomenys



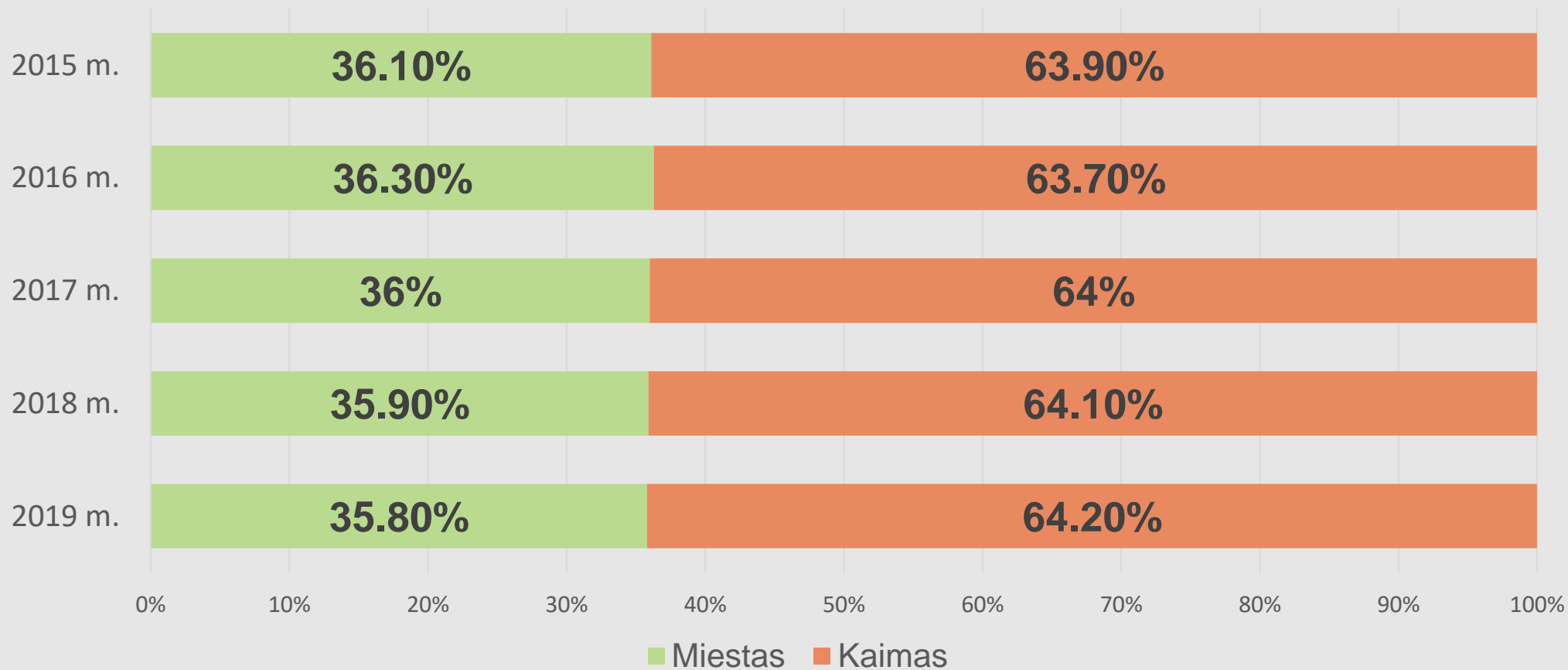

Atstumai iš Kaišiadorių į Kauną – 45 km, į Vilnių – 68 km.




# Nuolatinių gyventojų skaičius metų pradžioje



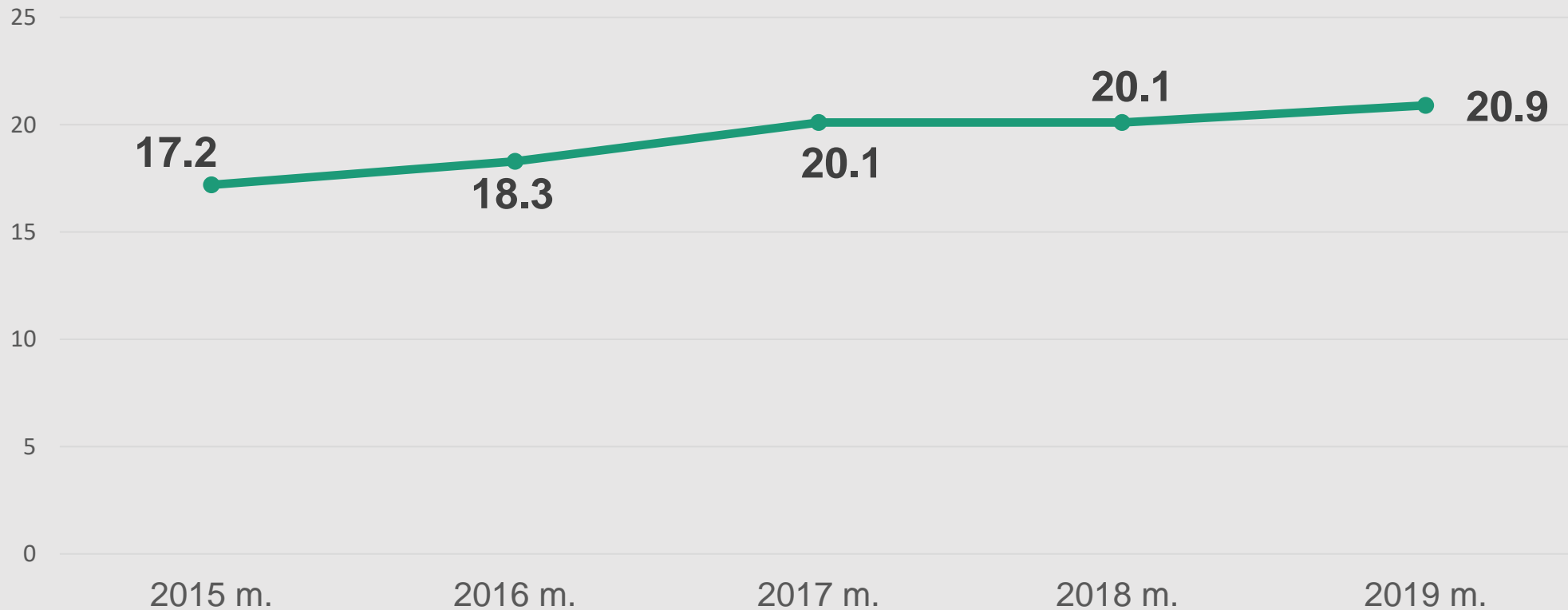
# Gyventojų gyvenančių kaime ir mieste dalis, proc.



# Veršlas



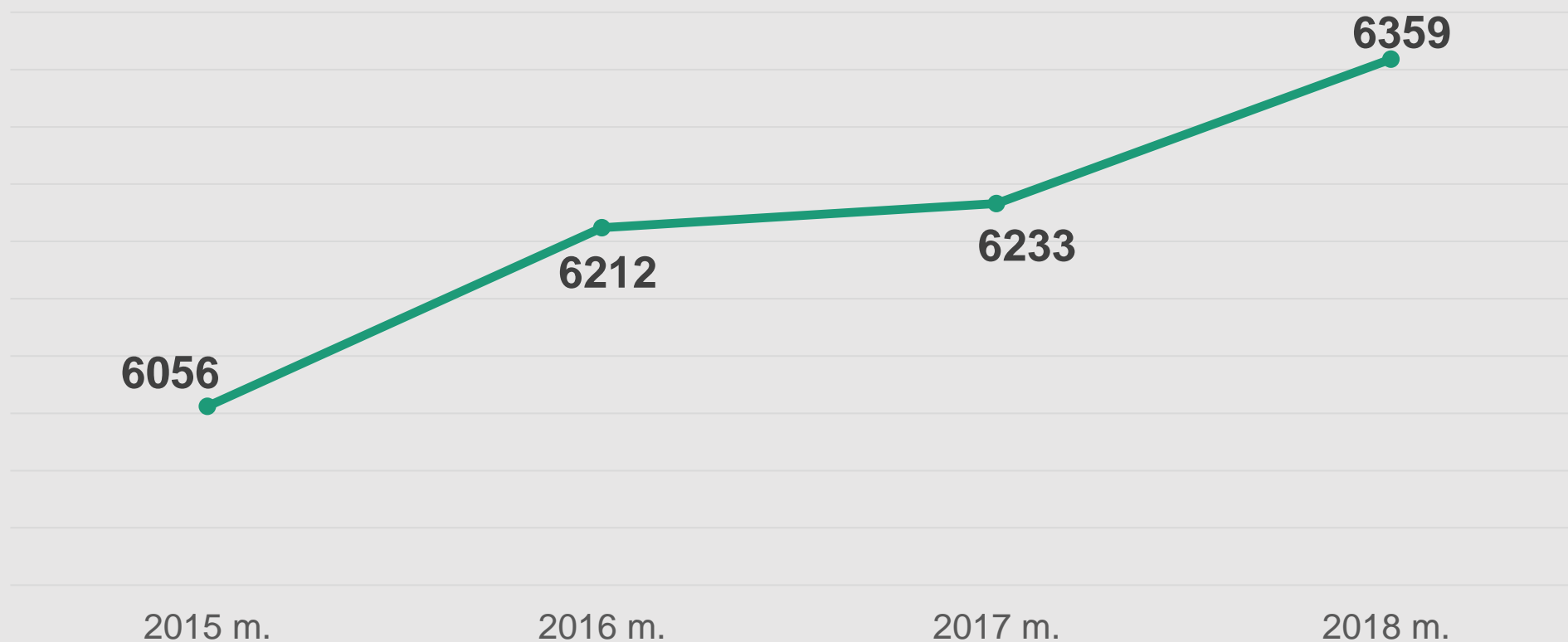
Veikiančių ūkio subjektų skaičius tenkantis 1000 gyv.



# Verstas



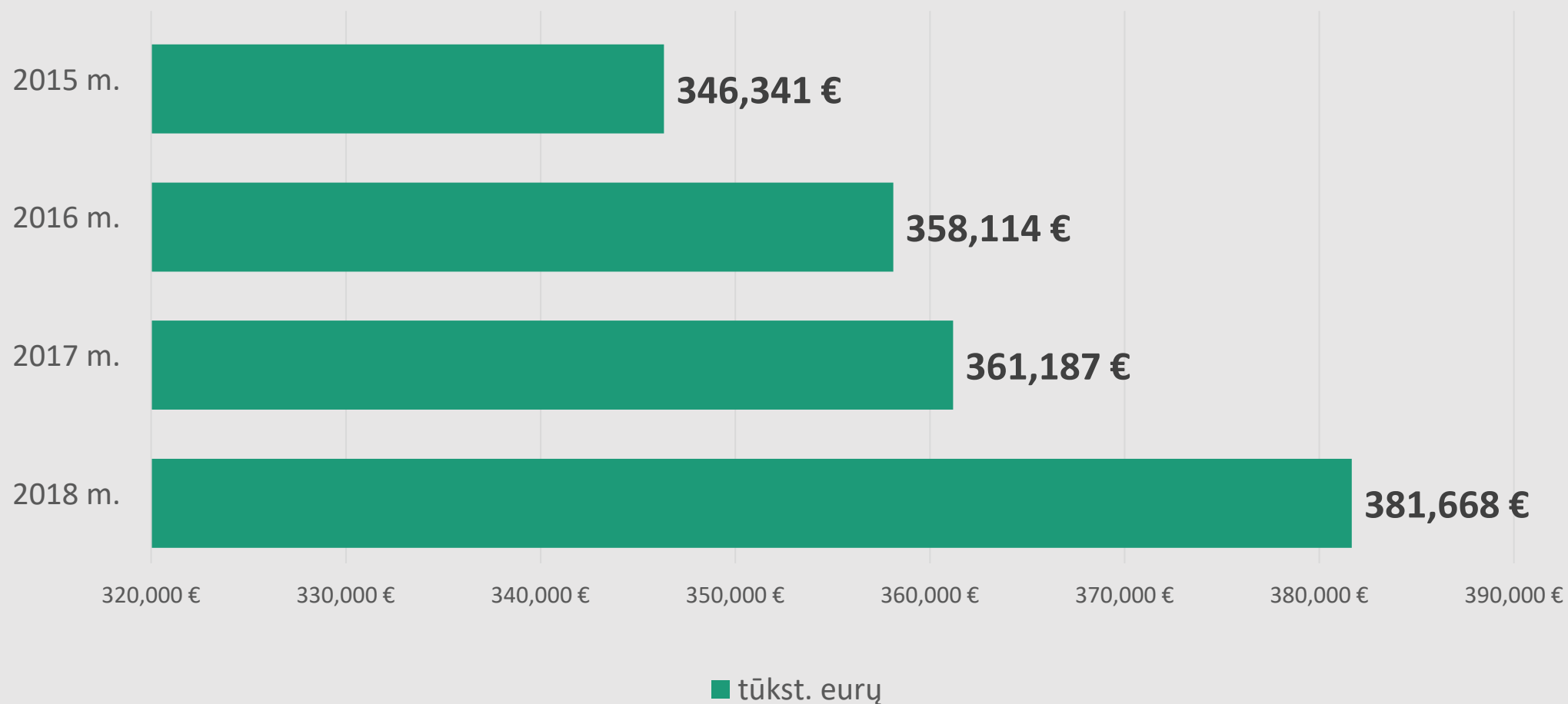
Dirbančių asmenų skaičius (ne finansų įmonių)




# Veršlas



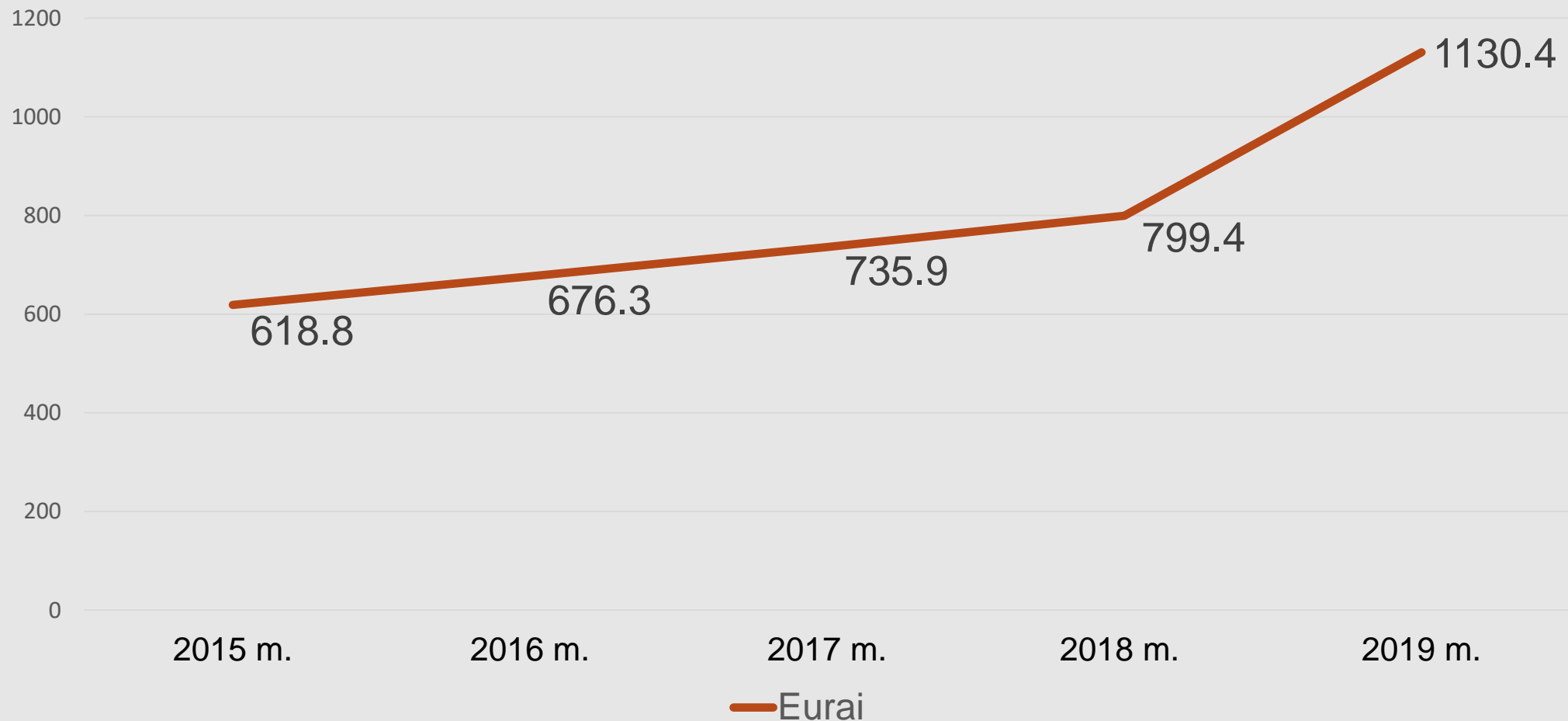
## Metinė ne finansų įmonių apyvarta





# Darbo užmokestis

Bruto mėnesinis darbo užmokestis su individualiosiomis įmonėmis

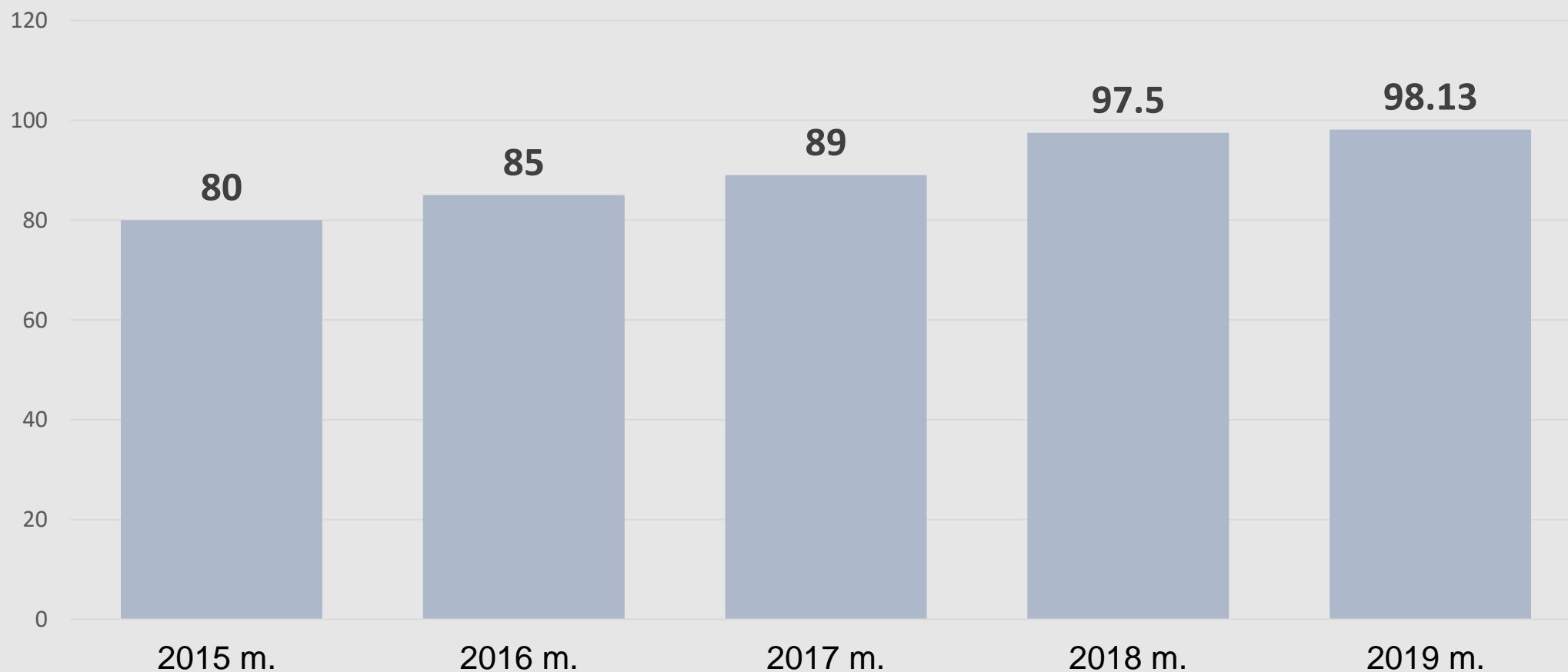





# Švietimas



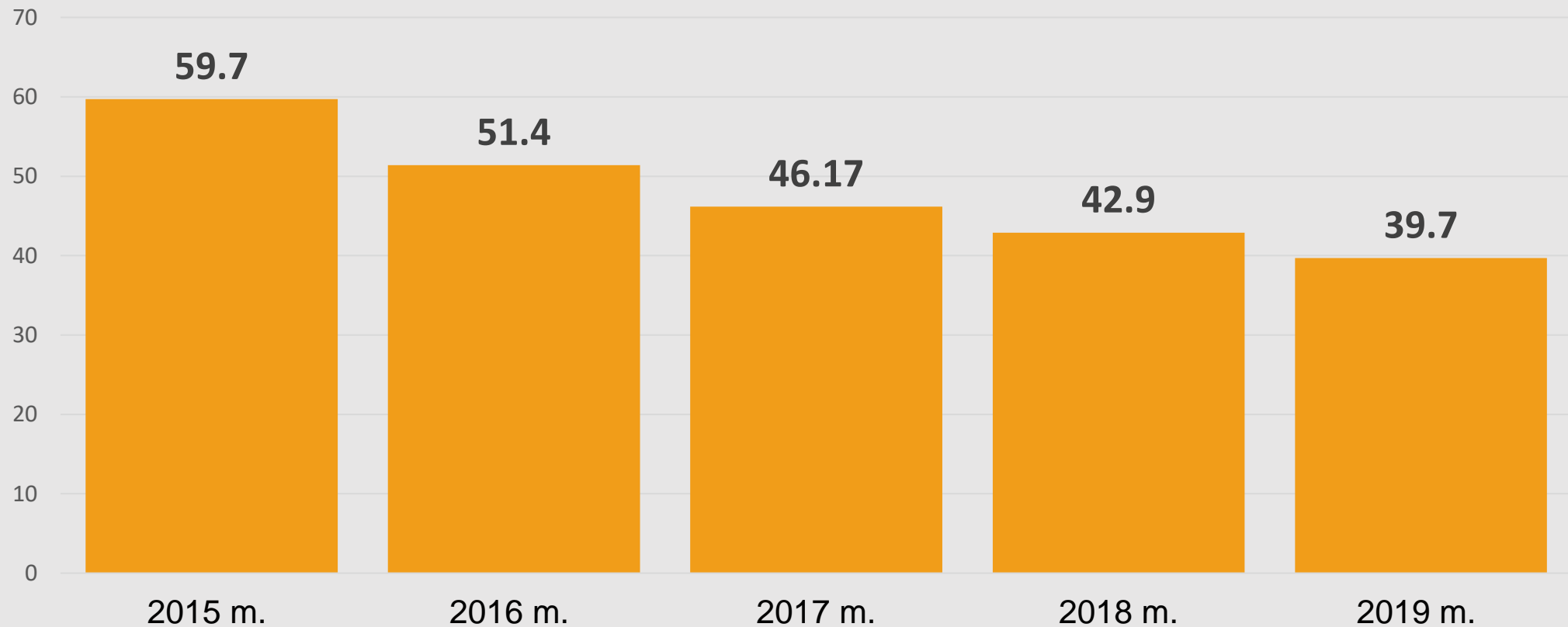
Patenkintų prašymų priimti vaiką į ikimokyklinio ugdymo įstaigą  
skaičius






# Socialinė apsauga

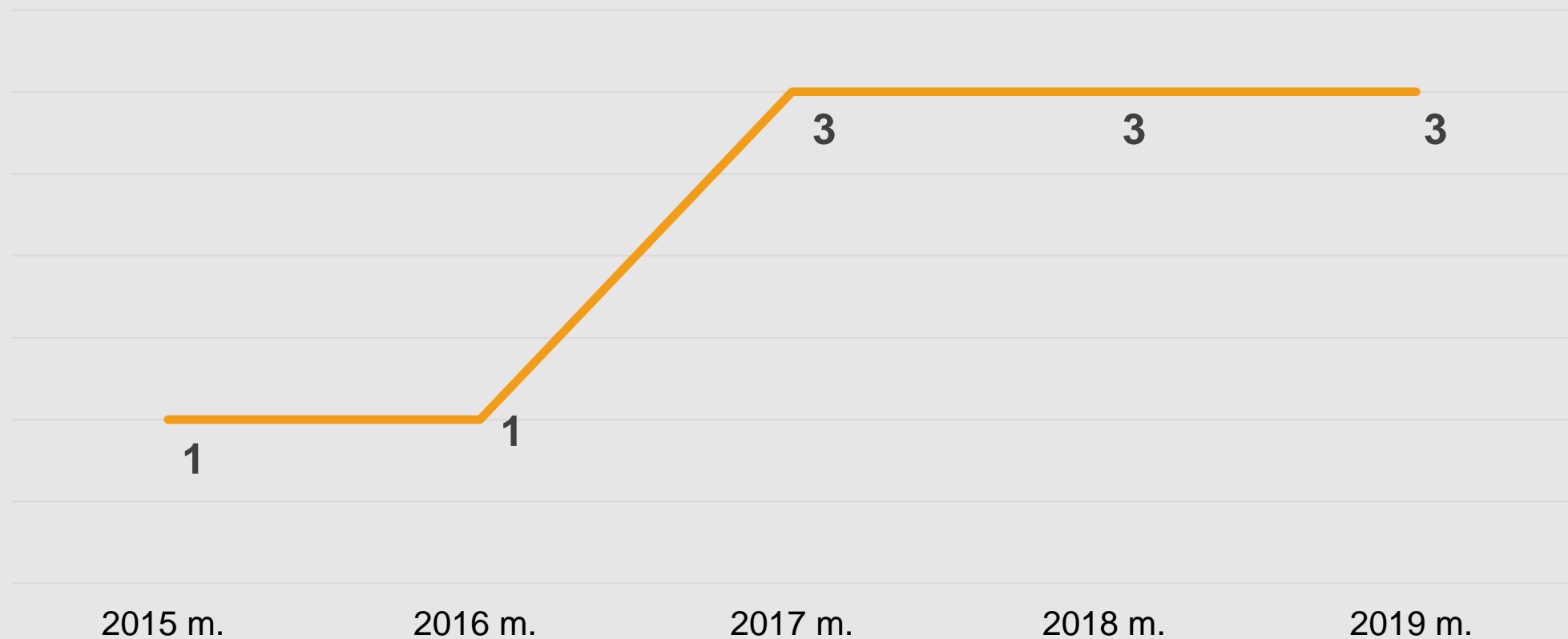
Socialinės pašalpos gavėjų skaičius 1000 gyv.





# Socialinė apsauga

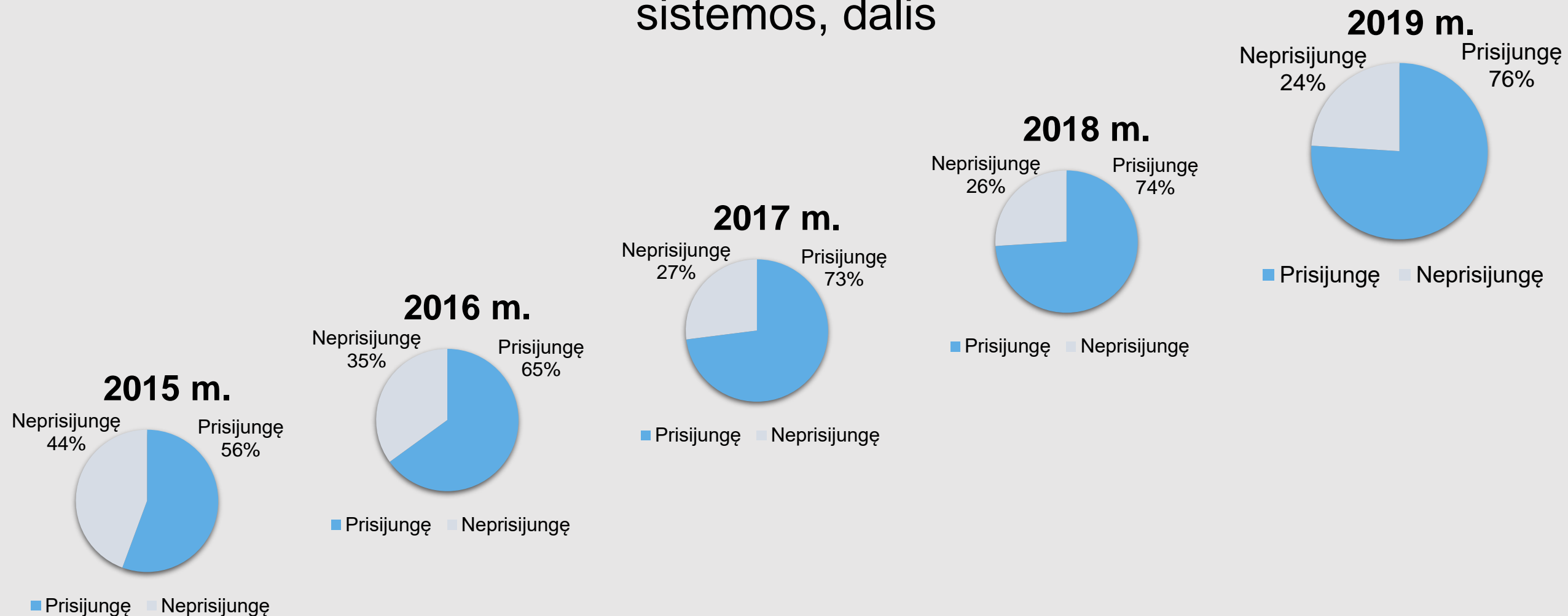
## Laikino gyvenimo įstaigų skaičius





# Gyvenamosios sąlygos

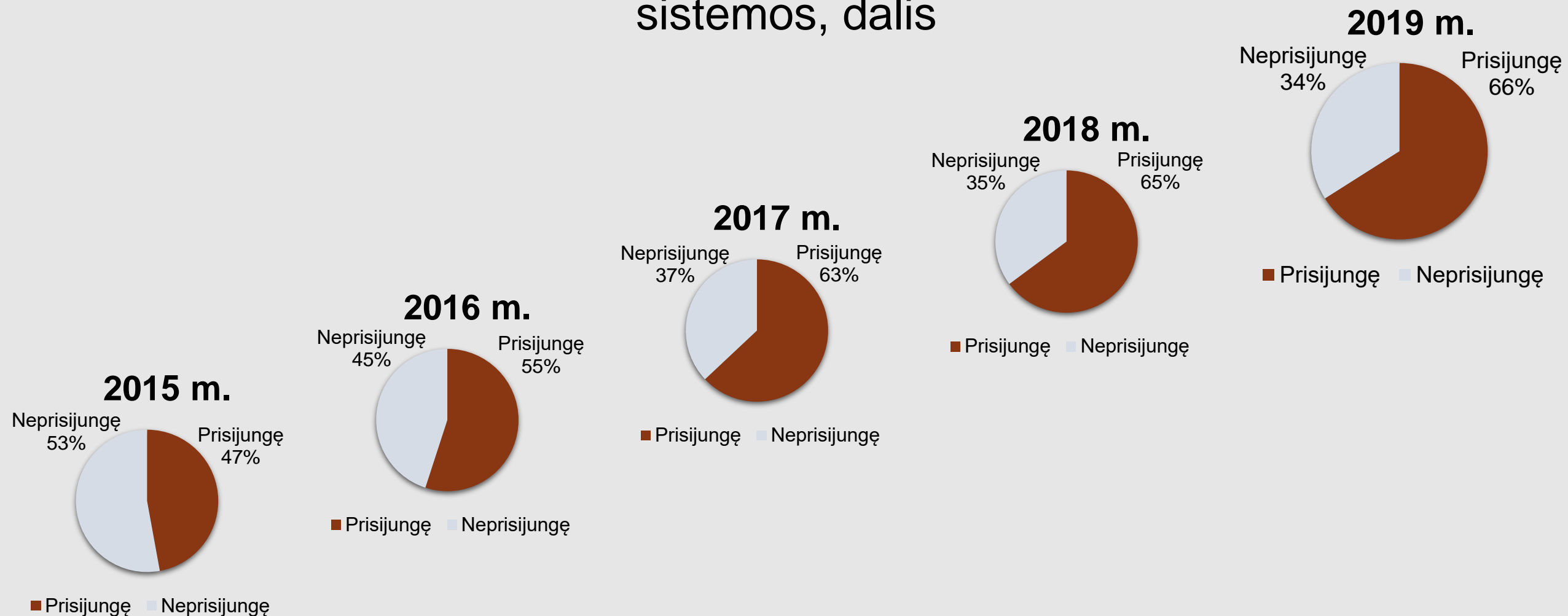
Gyventojų, prisijungusių prie centralizuotos vandens tiekimo sistemos, dalis



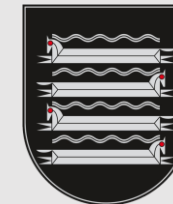


# Gyvenamosios sąlygos

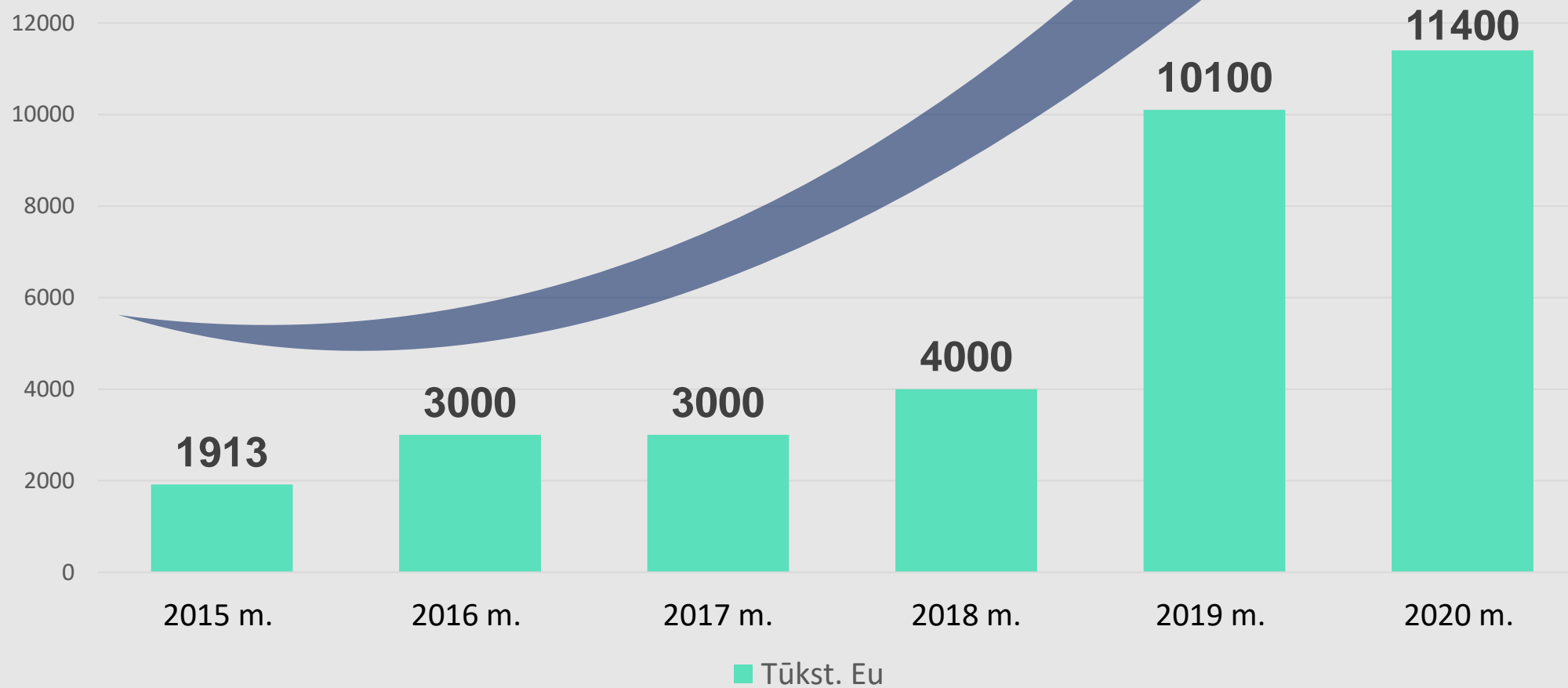
Gyventojų, prisijungusių prie centralizuotos **nuotekų surinkimo** sistemos, dalis



# Jaunimas



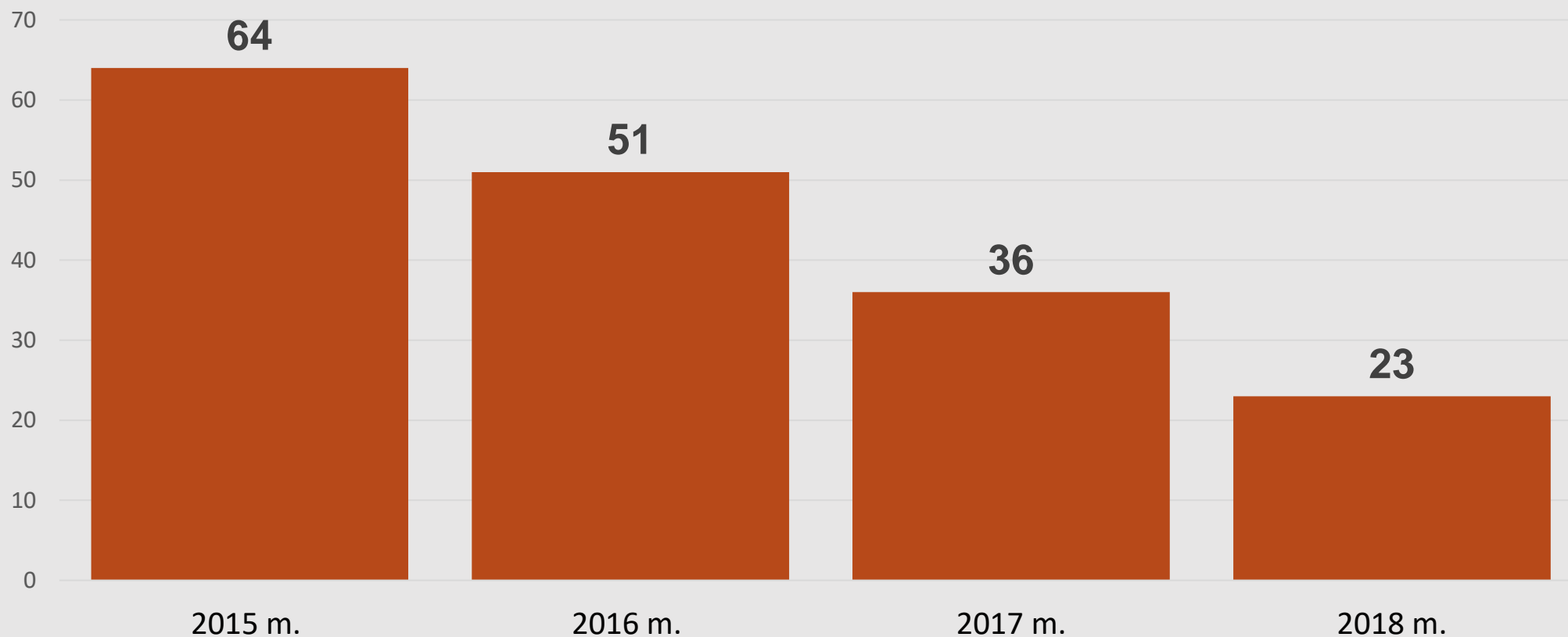
## Jaunimo politikai skirtos lėšos



# Saugumas



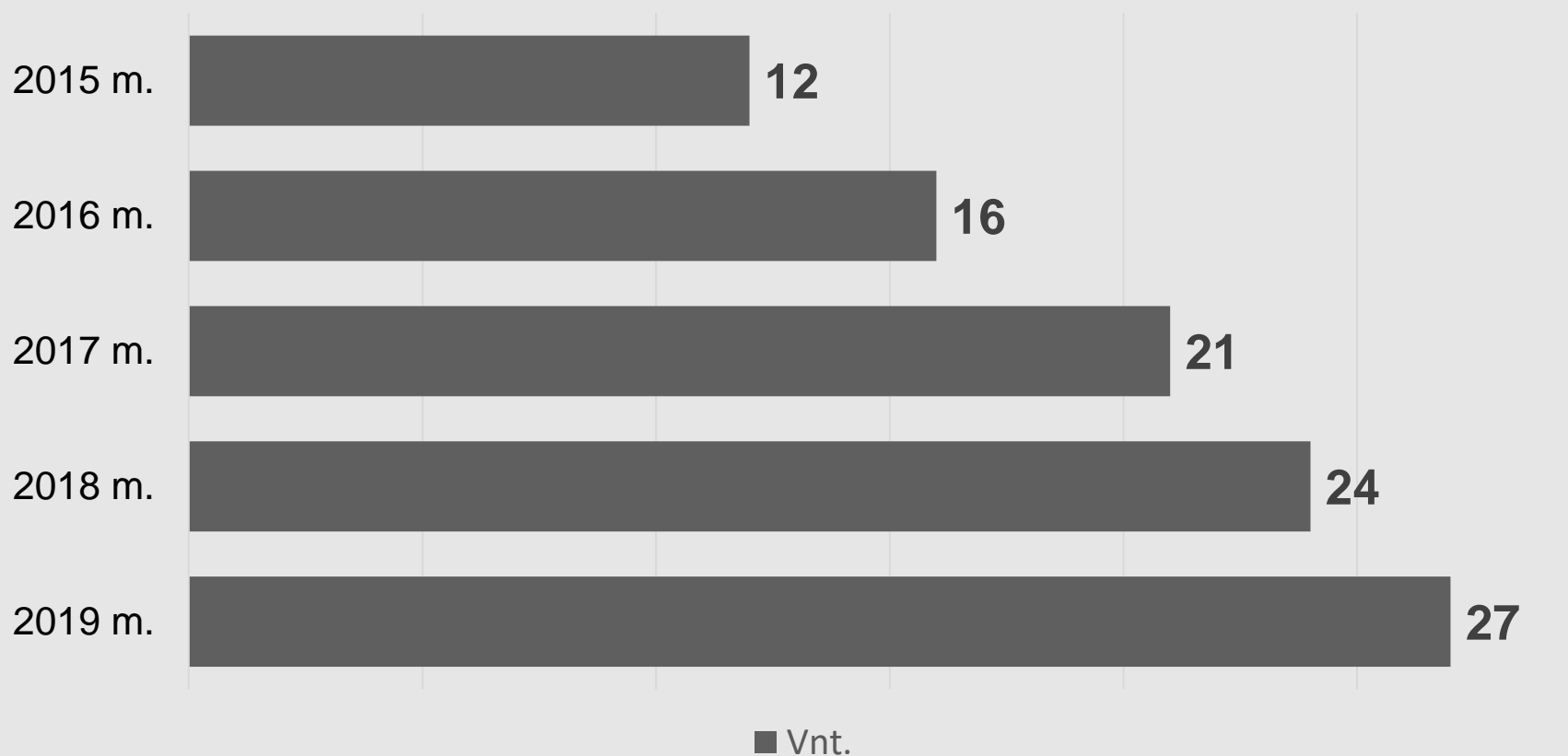
Kelių eismo įvykiuose sužeistųjų ir žuvusiųjų skaičius



# Saugumas



Savivaldybėje veikiančių saugios kaimynystės grupių skaičius







Įrengtų ir  
atnaujintų  
pėsčiųjų, dviračių  
takų, kelių ilgis iš  
viso, km

2015-2019 m.

4.3 km

Judėjimo infrastruktūra




**Sutvarkytų viešųjų  
erdvių, parkų,  
skverų skaičius**

## **Poilsio infrastruktūra**

**2015-2019 m.**

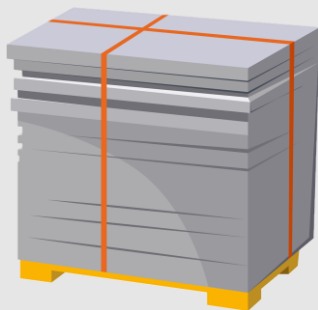
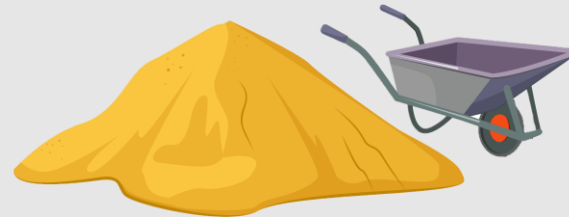

**12**





# Renovuotų daugiabučių namų skaičius

## Gyvenamoji infrastruktūra



2015-2019 m.  

---

7



## Duomenų šaltiniai

- <https://osp.stat.gov.lt>
- Kaišiadorių rajono savivaldybės plėtros iki 2023 m. strateginio plano įgyvendinimo iki 2019 metų ataskaita
- Kaišiadorių rajono savivaldybės informacija

## Iliustracijos

<https://www.freepik.com/>

## Parengė

Mero patarėjas Tautvydas Krilavičius