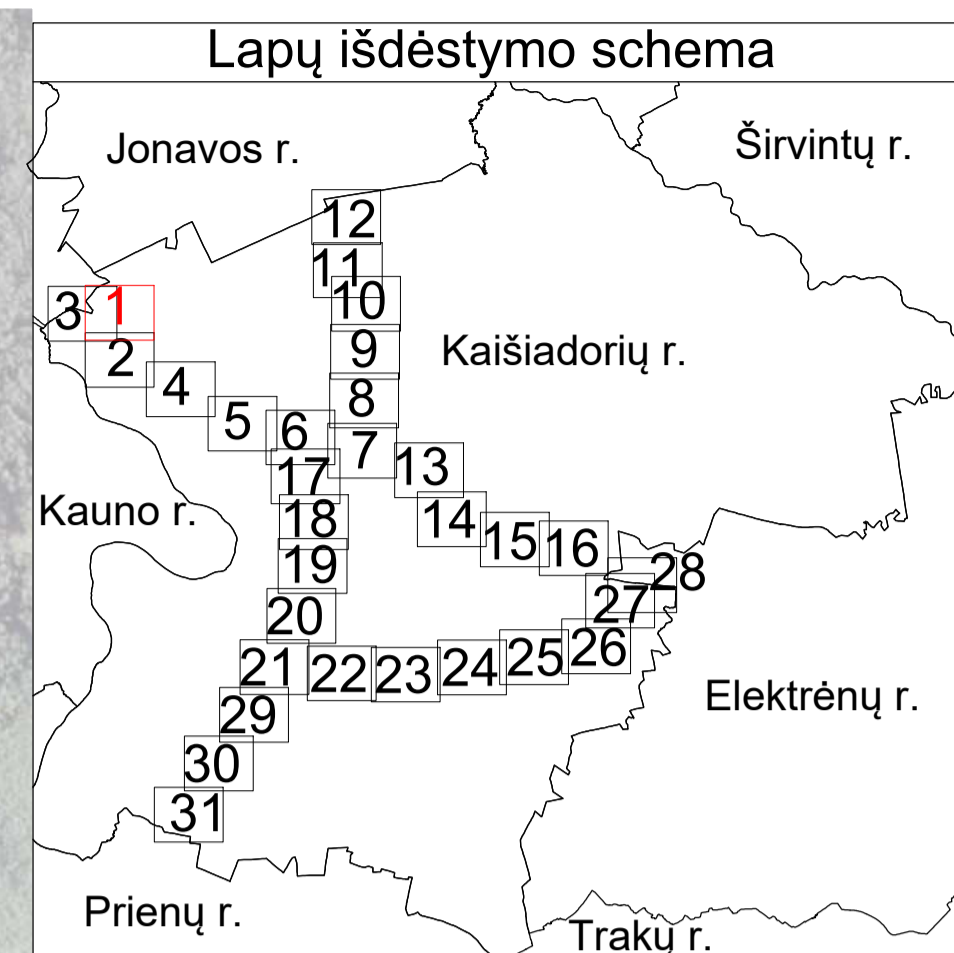


Kaišiadorių rajono savivaldybės teritorijoje esančių magistralinių dujotiekių vietovės klasių teritorijų planas M 1:5000



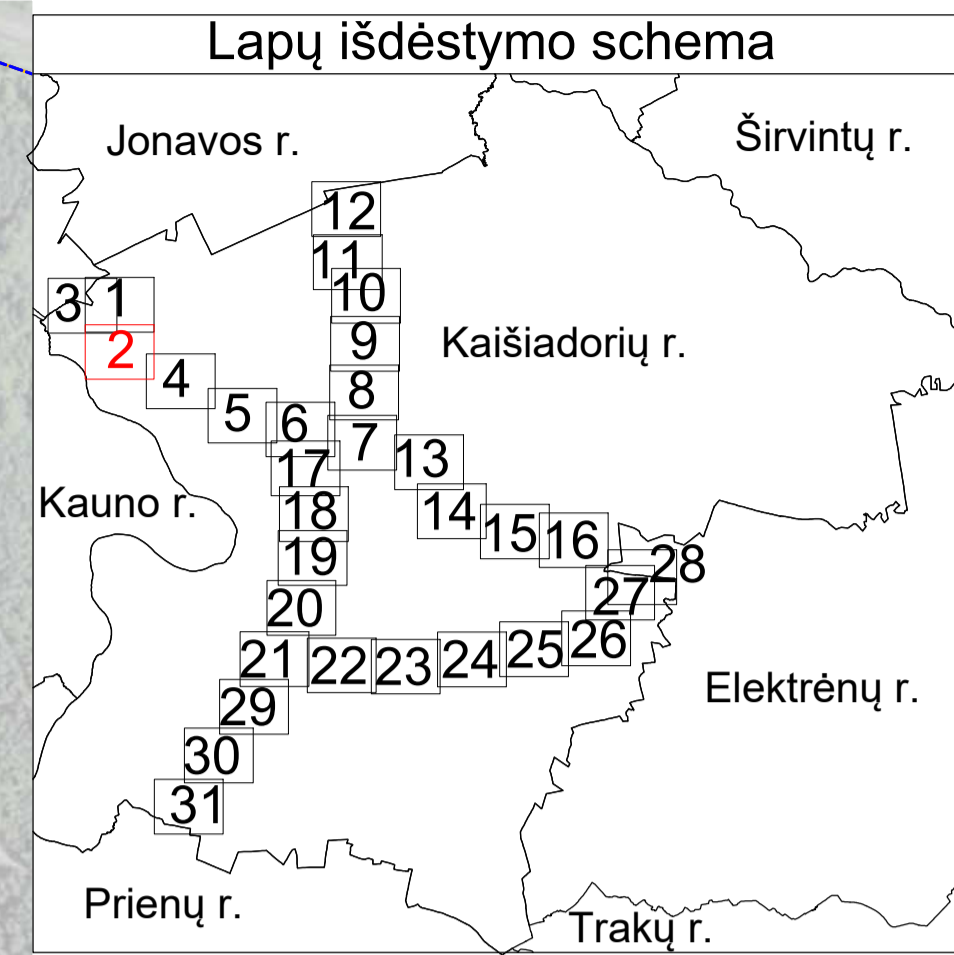
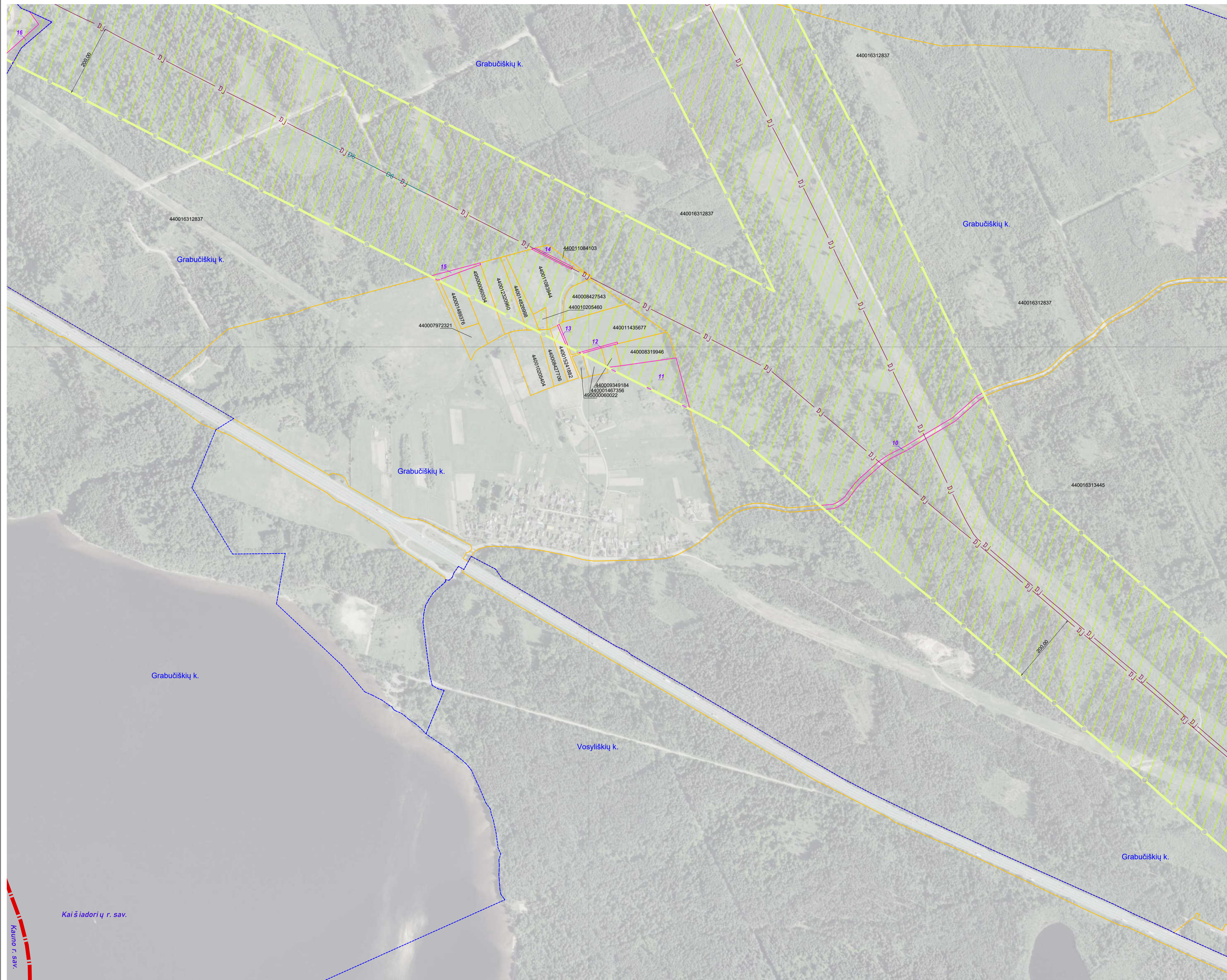
SUTARTINIAI ŽENKLAI	
DJ	I vietovės klasės magistralinio dujotiekio vamzdynas
D6	Suprojektuotas III vietovės klasės magistralinio dujotiekio vamzdynas
[Hatched area]	Magistralinių dujotiekių vietovės klasių teritorijos
[Red dashed line]	Savivaldybės teritorijos riba
[Blue dashed line]	Gyvenamosios vietovės
[Yellow dashed line]	Žemės sklypo riba
[Pink dashed line]	Laisva valstybinė žemė

Pastabos:

- Vadovaujantis LR specialiųjų žemės naudojimo sąlygų įstatymu Magistralinių dujotiekių vietovės klasės teritorija – išilgai magistralinio dujotiekio vamzdžio trasos esanti žemės juosta, kurios ribos yra po 200 metrų į abi puses nuo vamzdžio ašies ir 200 metrų atstumu nuo kraštinių jo taškų.
- Plane rodomos bendros esamų ir suprojektuotų magistralinių dujotiekių vietovės klasių teritorijų ribos.
- Planas parengtas 2022-09-22 VĮ Registro centro duomenimis

Planas parengtas ortofotografinio žemėlapis pagrindu
GDRLT C Nacionalinė žemės tarnyba prie ŽŪM, 2018
GDRLT C Nacionalinė žemės tarnyba prie ŽŪM, 2020

Kaišiadorių rajono savivaldybės teritorijoje esančių magistralinių dujotiekių vietovės klasių teritorijų planas M 1:5000



SUTARTINIAI ŽENKLAI	
D, D6	I vietovės klasės magistralinio dujotiekio vamzdynas
D6	Suprojektuotas III vietovės klasės magistralinio dujotiekio vamzdynas
[Yellow hatched area]	Magistralinių dujotiekių vietovės klasių teritorijos
[Red dashed line]	Savivaldybės teritorijos riba
[Blue dashed line]	Gyvenamosios vietovės
[Yellow line]	Žemės sklypo riba
[Pink box]	Laisva valstybinė žemė

Pastabos:

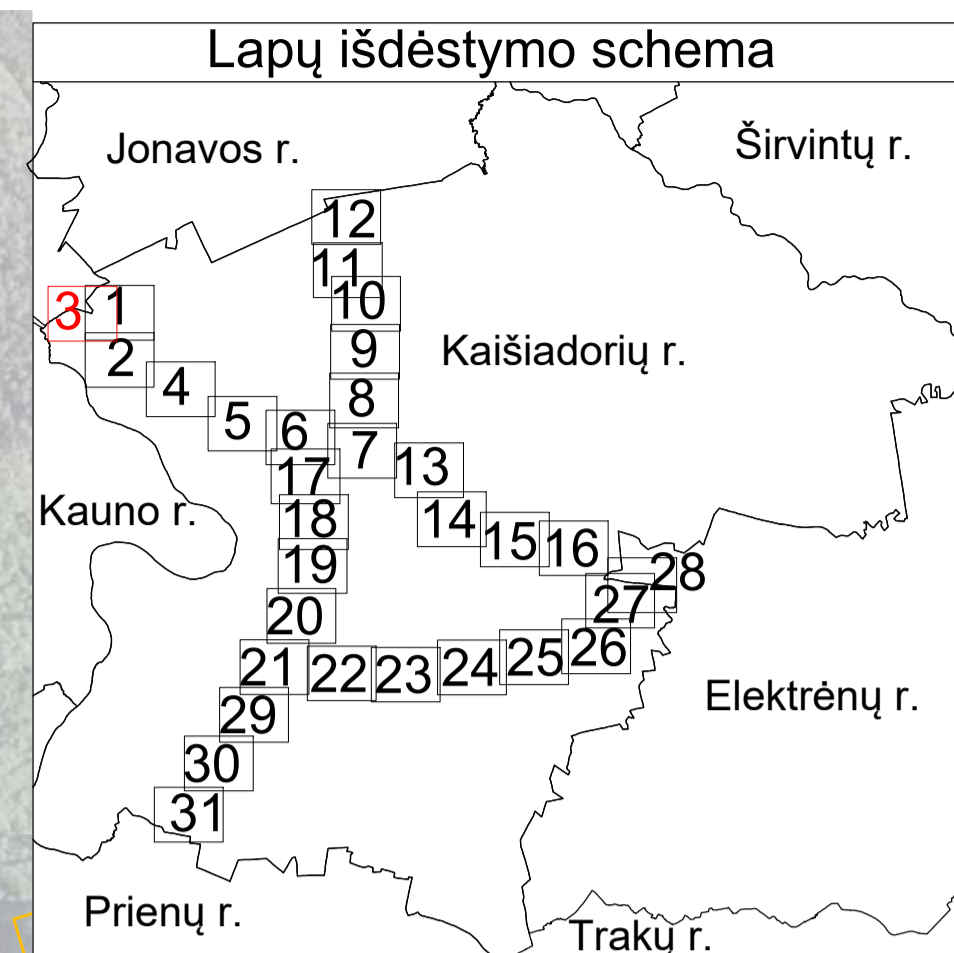
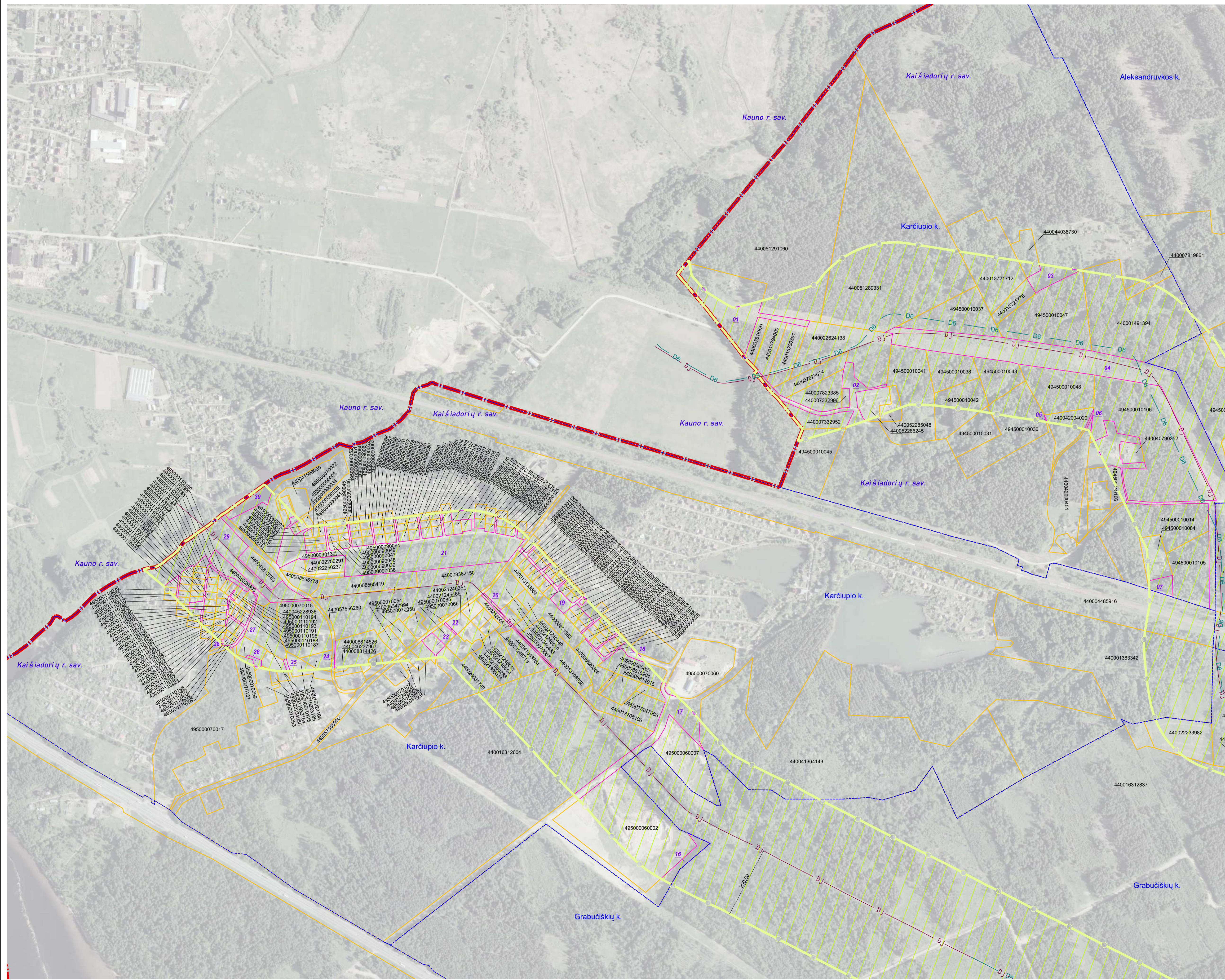
- Vadovaujantis LR specialiųjų žemės naudojimo sąlygų įstatymu Magistralinių dujotiekių vietovės klasės teritorija – išilgai magistralinio dujotiekio vamzdžio trasos esanti žemės juosta, kurios ribos yra po 200 metrų į abi puses nuo vamzdžio ašies ir 200 metrų atstumu nuo kraštinių jo taškų.
- Plane rodomos bendros esamų ir suprojektuotų magistralinių dujotiekių vietovės klasių teritorijų ribos.
- Planas parengtas 2022-09-22 VĮ Registro centro duomenimis

Planas parengtas ortofotografinio žemėlapiu pagrindu
 GDRLT C Nacionalinė žemės tarnyba prie ŽŪM, 2018
 GDRLT C Nacionalinė žemės tarnyba prie ŽŪM, 2020

REGISTRŪ VALSTYBĖS ĮMONĖ REGISTRŪ CENTRAS			
<small>Įmonės kodas 124110246, L. vivo g. 25-101, Vilnius tel. (8-37) 787 845 el.p. Rūta.Balčiauskienė@registrcentras.lt Kvalifikacijos Nr. 2M-M-1078</small>			
Parcigos	Parašas	Vardas, pavardė	Data
Grupės vadovė		Dangsolė Novosimkienė	2022-11-08
Matininkė		Rūta Balčiauskienė	2022-11-08
Matininko kvalifikacijos pažymėjimo Nr.: 2M-M-1078			

Kauno r. sav.

Kaišiadorių rajono savivaldybės teritorijoje esančių magistralinių dujotiekių vietovės klasių teritorijų planas M 1:5000



SUTARTINIAI ŽENKLAI

	DJ	I vietovės klasės magistralinio dujotiekio vamzdynas
	D6	Suprojektuotas III vietovės klasės magistralinio dujotiekio vamzdynas
		Magistralinių dujotiekių vietovės klasių teritorijos
		Savivaldybės teritorijos riba
		Gyvenamosios vietovės
		Žemės sklypo riba
	01	Laisva valstybinė žemė

Pastabos:

- Vadovaujantis LR specialiųjų žemės naudojimo sąlygų įstatymu Magistralinių dujotiekių vietovės klasių teritorija – išilgai magistralinio dujotiekio vamzdžio trasos esanti žemės juosta, kurios ribos yra po 200 metrų į abi puses nuo vamzdžio ašies ir 200 metrų atstumu nuo kraštinių jo taškų.
- Plane rodomos bendros esamų ir suprojektuotų magistralinių dujotiekių vietovės klasių teritorijų ribos.
- Planas parengtas 2022–09–22 VĮ Registro centro duomenimis

Planas parengtas ortofotografinio žemėlapiu pagrindu
 GDRLT C Nacionalinė žemės tarnyba prie ŽŪM, 2018
 GDRLT C Nacionalinė žemės tarnyba prie ŽŪM, 2020

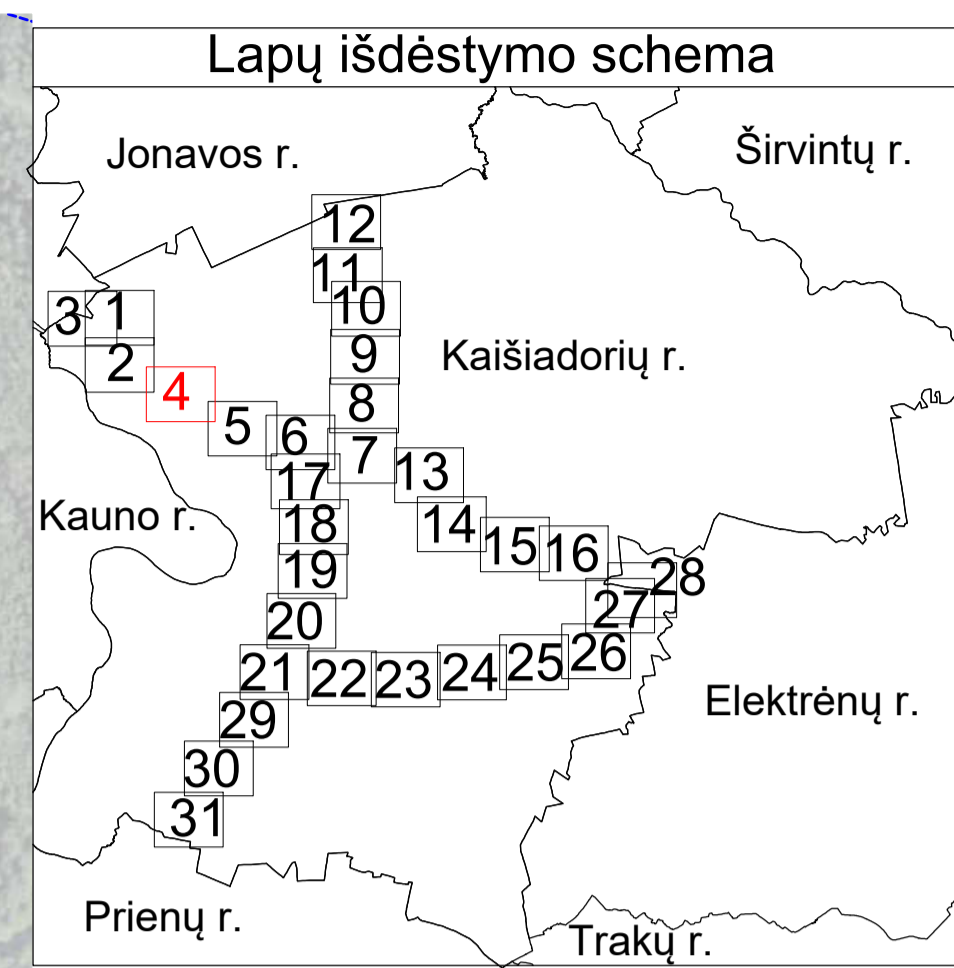
REGISTRŲ CENTRAS VALSTYBĖS ĮMONĖ REGISTRŲ CENTRAS

Įmonės kodas 124110246, Livo g. 25-101, Vilnius tel. (8-37) 787 845
 e.p. Rūta.Balčiauskienė@registrucentras.lt
 Kvalifikacijos Nr. 2M-M-1078

Parcis	Paršas	Vardas, pavardė	Data
Grupės vadovė		Dangsolė Novosimkienė	2022-11-08
Maitininkė		Rūta Balčiauskienė	2022-11-08

Matavimo kvalifikacijos pažymėjimo Nr.: 2M-M-1078

Kaišiadorių rajono savivaldybės teritorijoje esančių magistralinių dujotiekių vietovės klasių teritorijų planas M 1:5000



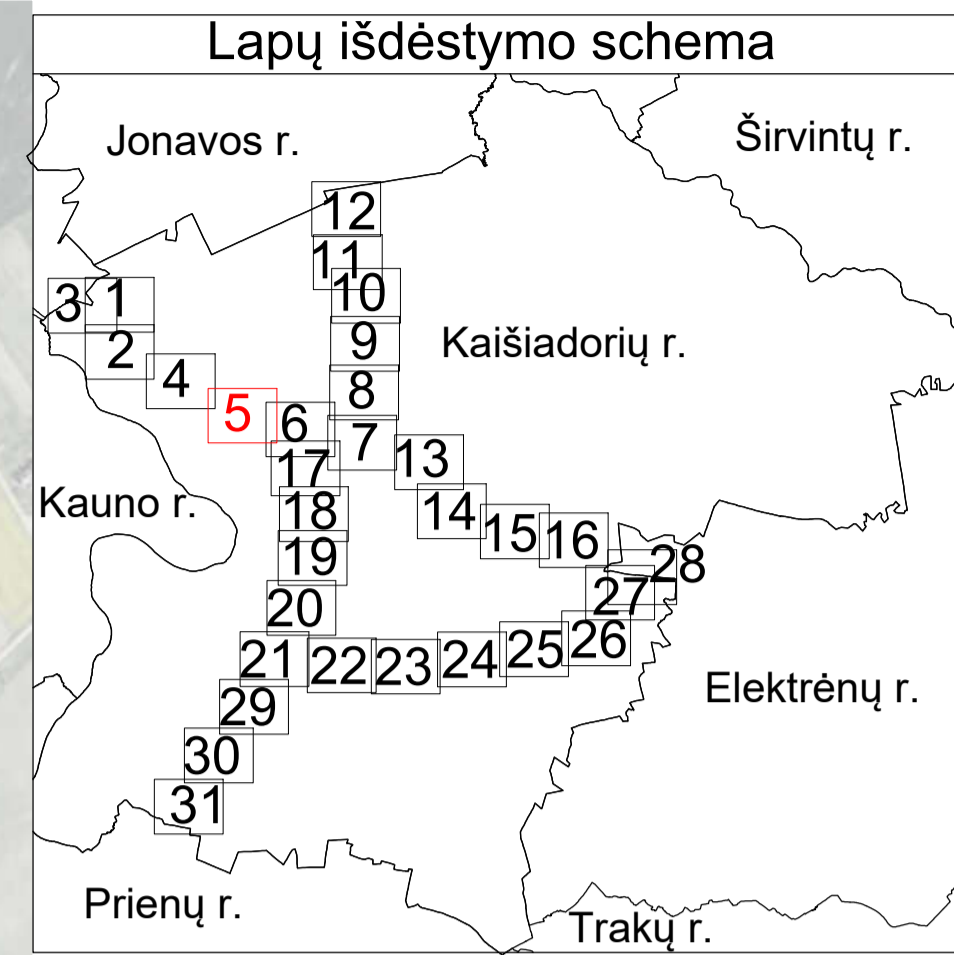
SUTARTINIAI ŽENKLAI	
	I vietovės klasės magistralinio dujotiekio vamzdynas
	Dujų skirstymo stotis
	Suprojektuotas I vietovės klasės magistralinio dujotiekio vamzdynas
	Magistralinių dujotiekių aptvėrimų ribos
	Magistralinių dujotiekių vietovės klasių teritorijos
	Gyvenamosios vietovės
	Žemės sklypo riba
	Laisva valstybinė žemė

Pastabos:

- Vadovaujantis LR specialiųjų žemės naudojimo sąlygų įstatymu Magistralinių dujotiekių vietovės klasių teritorija – išilgai magistralinio dujotiekio vamzdžio trasos esanti žemės juosta, kurios ribos yra po 200 metrų į abi puses nuo vamzdžio ašies ir 200 metrų atstumu nuo kraštinių jo taškų.
- Plane rodomos bendros esamų ir suprojektuotų magistralinių dujotiekių vietovės klasių teritorijų ribos.
- Planas parengtas 2022-09-22 VĮ Registro centro duomenimis
- Planas parengtas ortofotografinio žemėlapiu pagrindu
- GDRLT C Nacionalinė žemės tarnyba prie ŽŪM, 2018
- GDRLT C Nacionalinė žemės tarnyba prie ŽŪM, 2020

REGISTRŲ CENTRAS VALSTYBĖS ĮMONĖ REGISTRŲ CENTRAS			
<small>Įmonės kodas 124110246, Livo g. 25-101, Vilnius tel. (8-37) 787 845 e.p. Rūta.Balčiauskienė@registrucentras.lt Kvalifikacijos Nr. 2M-M-1078</small>			
Parcigos	Parašas	Vardas, pavardė	Data
Grupės vadovė		Dangsolė Novosiemienė	2022-11-08
Maitininkė		Rūta Balčiauskienė	2022-11-08
Maitininko kvalifikacijos pažymėjimo Nr.: 2M-M-1078			

Kaišiadorių rajono savivaldybės teritorijoje esančių magistralinių dujotiekių vietovės klasių teritorijų planas M 1:5000



SUTARTINIAI ŽENKLAI	
	I vietovės klasės magistralinio dujotiekio vamzdynas
	Magistralinių dujotiekių vietovės klasių teritorijos
	Gyvenamosios vietovės
	Žemės sklypo riba
	Laisva valstybinė žemė

Pastabos:

- Vadovaujantis LR specialiųjų žemės naudojimo sąlygų įstatymu Magistralinių dujotiekių vietovės klasės teritorija – išilgai magistralinio dujotiekio vamzdžio trasos esanti žemės juosta, kurios ribos yra po 200 metrų į abi puses nuo vamzdžio ašies ir 200 metrų atstumu nuo kraštinių jo taškų.
- Plane rodomos bendros esamų ir suprojektuotų magistralinių dujotiekių vietovės klasių teritorijų ribos.
- Planas parengtas 2022–09–22 VĮ Registro centro duomenimis

Planas parengtas ortofotografinio žemėlapiu pagrindu
GDRLT C Nacionalinė žemės tarnyba prie ŽDM, 2018
GDRLT C Nacionalinė žemės tarnyba prie ŽDM, 2020

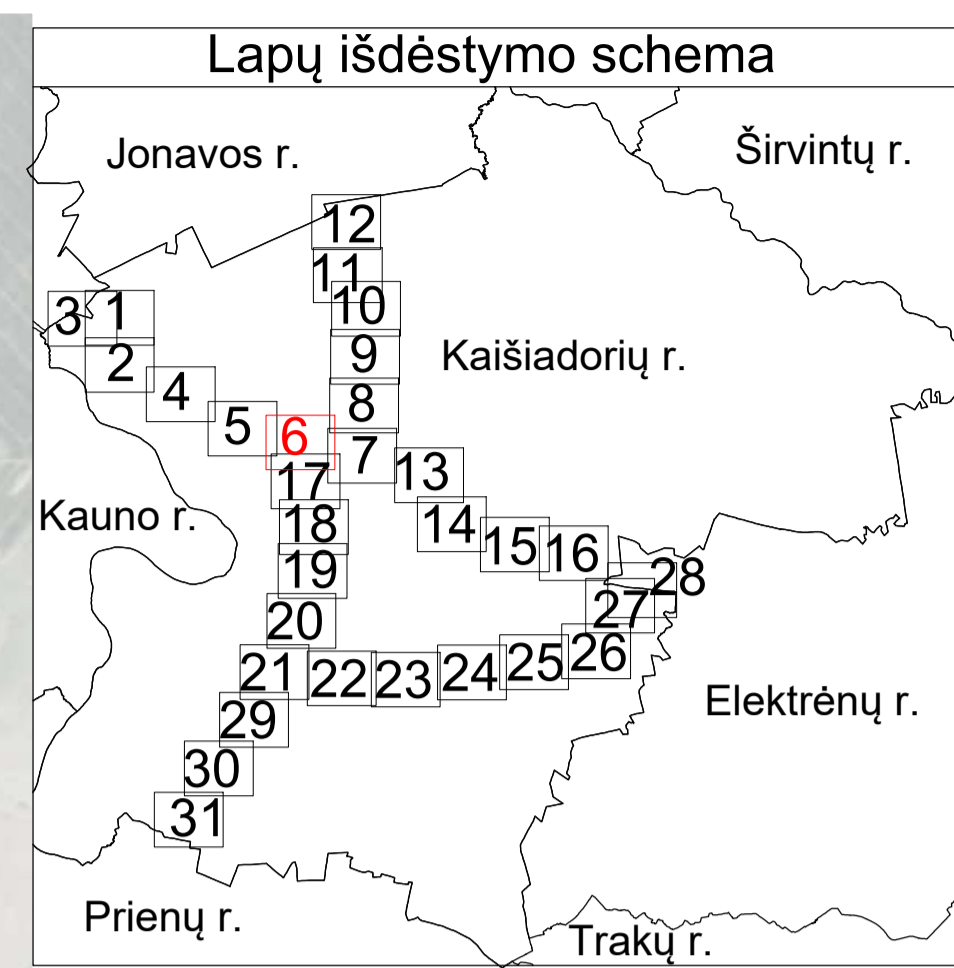
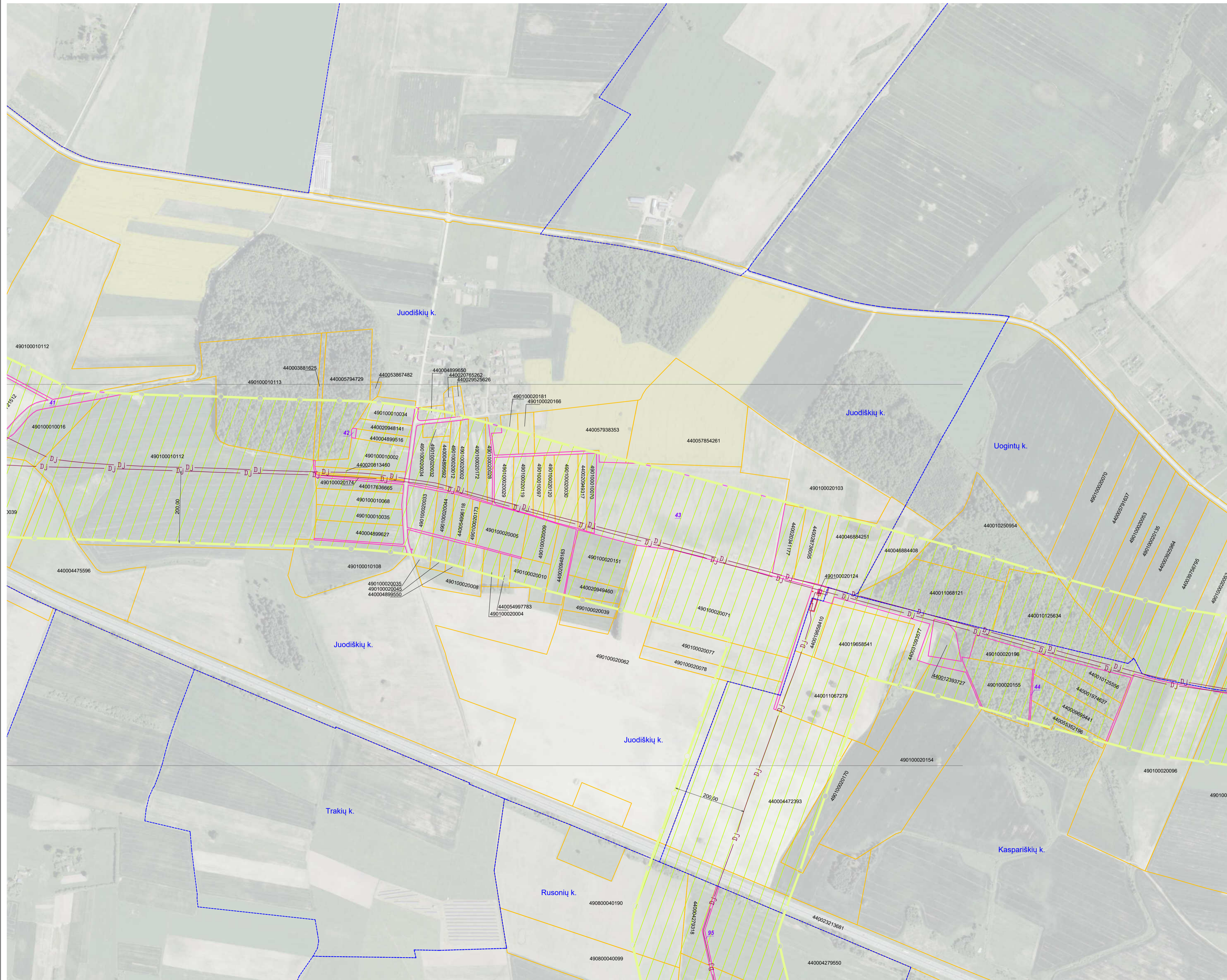
REGISTRŲ CENTRAS
VALSTYBĖS ĮMONĖ REGISTRŲ CENTRAS

Įmonės kodas 124110246, Livo g. 25-101, Vilnius tel. (8-37) 787 845
eip. Rūta.Balčiauskienė@registrucentras.lt
Kvalifikacijos Nr. 2M-M-1078

Parcis	Parašas	Vardas, pavardė	Data
Grupės vadovė		Dangsolė Novosinskienė	2022-11-08
Matininkė		Rūta Balčiauskienė	2022-11-08

Matininko kvalifikacijos pažymėjimo Nr.: 2M-M-1078

Kaišiadorių rajono savivaldybės teritorijoje esančių magistralinių dujotiekių vietovės klasių teritorijų planas M 1:5000



SUTARTINIAI ŽENKLAI

	I vietovės klasės magistralinio dujotiekių vamzdynas
	Magistralinių dujotiekių aptvėrimų ribos
	Magistralinių dujotiekių vietovės klasių teritorijos
	Gyvenamosios vietovės
	Žemės sklypo riba
	Laisva valstybinė žemė

- Pastabos:**
- Vadovaujantis LR specialiųjų žemės naudojimo sąlygų įstatymu Magistralinių dujotiekių vietovės klasės teritorija – išilgai magistralinio dujotiekių vamzdžio trasos esanti žemės juosta, kurios ribos yra po 200 metrų į abi puses nuo vamzdžio ašies ir 200 metrų atstumu nuo kraštinių jo taškų.
 - Plane rodomos bendros esamų ir suprojektuotų magistralinių dujotiekių vietovės klasių teritorijų ribos.
 - Planas parengtas 2022-09-22 VĮ Registro centro duomenimis
- Planas parengtas ortofotografinio žemėlapiu pagrindu
GDRLT C Nacionalinė žemės tarnyba prie ŽŪM, 2018
GDRLT C Nacionalinė žemės tarnyba prie ŽŪM, 2020

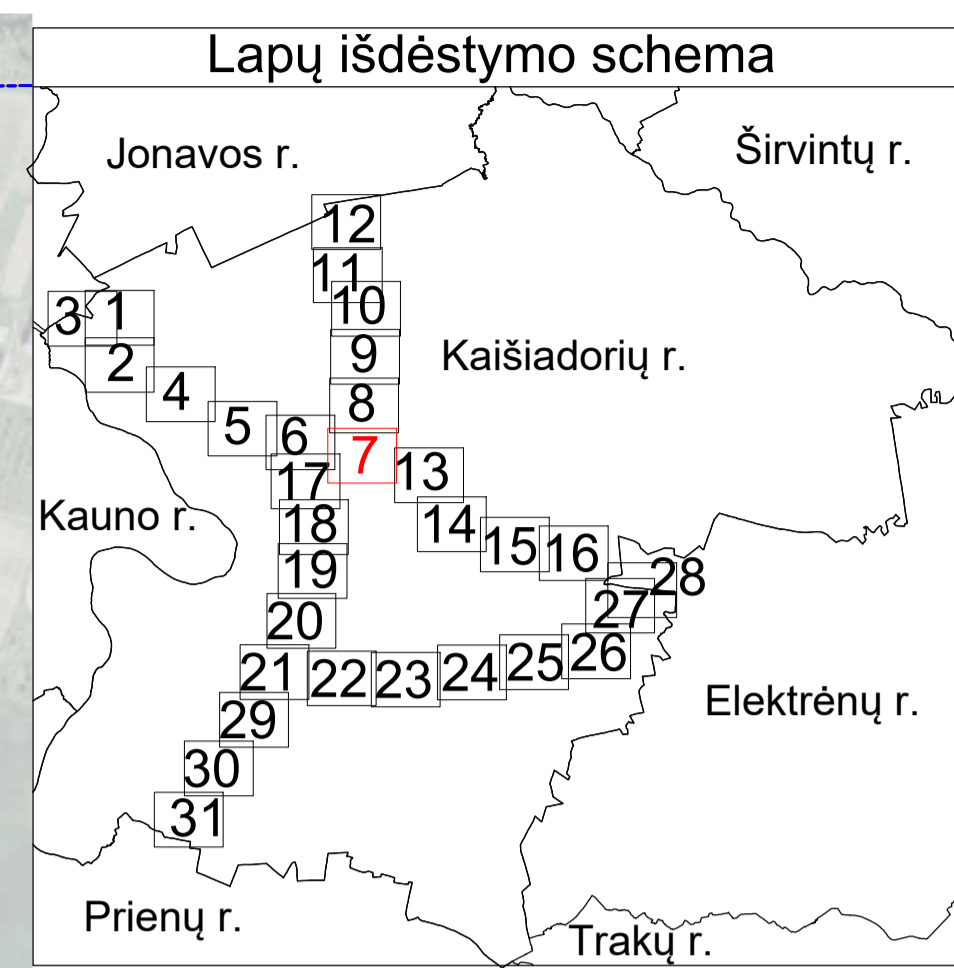
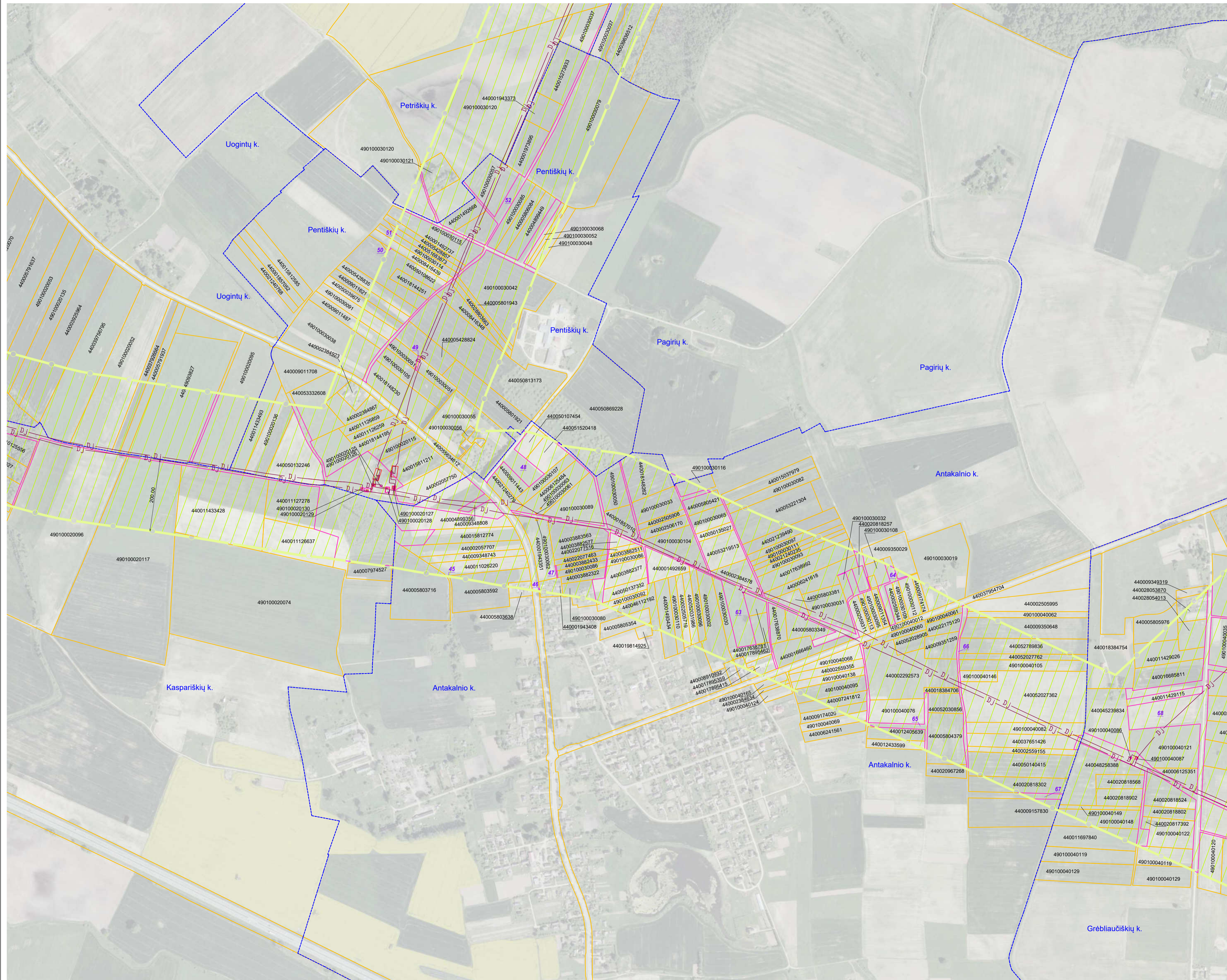
REGISTRŲ CENTRAS
VALSTYBĖS ĮMONĖ REGISTRŲ CENTRAS

Įmonės kodas 12410246, Livo g. 25-101, Vilnius tel. (8-37) 787 845
eip. Rūta.Balčiauskienė@registrcentras.lt
Kvalifikacijos Nr. 2M-M-1078

Parcis	Parašas	Vardas, pavardė	Data
Grupės vadovė		Dangsolė Novosiemienė	2022-11-08
Matininkė		Rūta Balčiauskienė	2022-11-08

Matininko kvalifikacijos pažymėjimo Nr.: 2M-M-1078

Kaišiadorių rajono savivaldybės teritorijoje esančių magistralinių dujotiekių vietovės klasių teritorijų planas M 1:5000



SUTARTINIAI ŽENKLAI

DJ	I vietovės klasės magistralinio dujotiekio vamzdynas
[Pink line]	Magistralinių dujotiekių aptvėrimų ribos
[Green hatched area]	Magistralinių dujotiekių vietovės klasių teritorijos
[Blue dashed line]	Gyvenamosios vietovės
[Yellow line]	Žemės sklypo riba
[Pink box]	Laisva valstybinė žemė

Pastabos:

- Vadovaujantis LR specialiųjų žemės naudojimo sąlygų įstatymu Magistralinių dujotiekių vietovės klasių teritorija – išilgai magistralinio dujotiekio vamzdžio trasos esanti žemės juosta, kurios ribos yra po 200 metrų į abi puses nuo vamzdžio ašies ir 200 metrų atstumu nuo kraštinių jo taškų.
- Plane rodomos bendros esamų ir suprojektuotų magistralinių dujotiekių vietovės klasių teritorijų ribos.
- Planas parengtas 2022–09–22 VĮ Registro centro duomenimis

Planas parengtas ortofotografinio žemėlapiu pagrindu
 GDRLT C Nacionalinė žemės tarnyba prie ŽŪM, 2018
 GDRLT C Nacionalinė žemės tarnyba prie ŽŪM, 2020

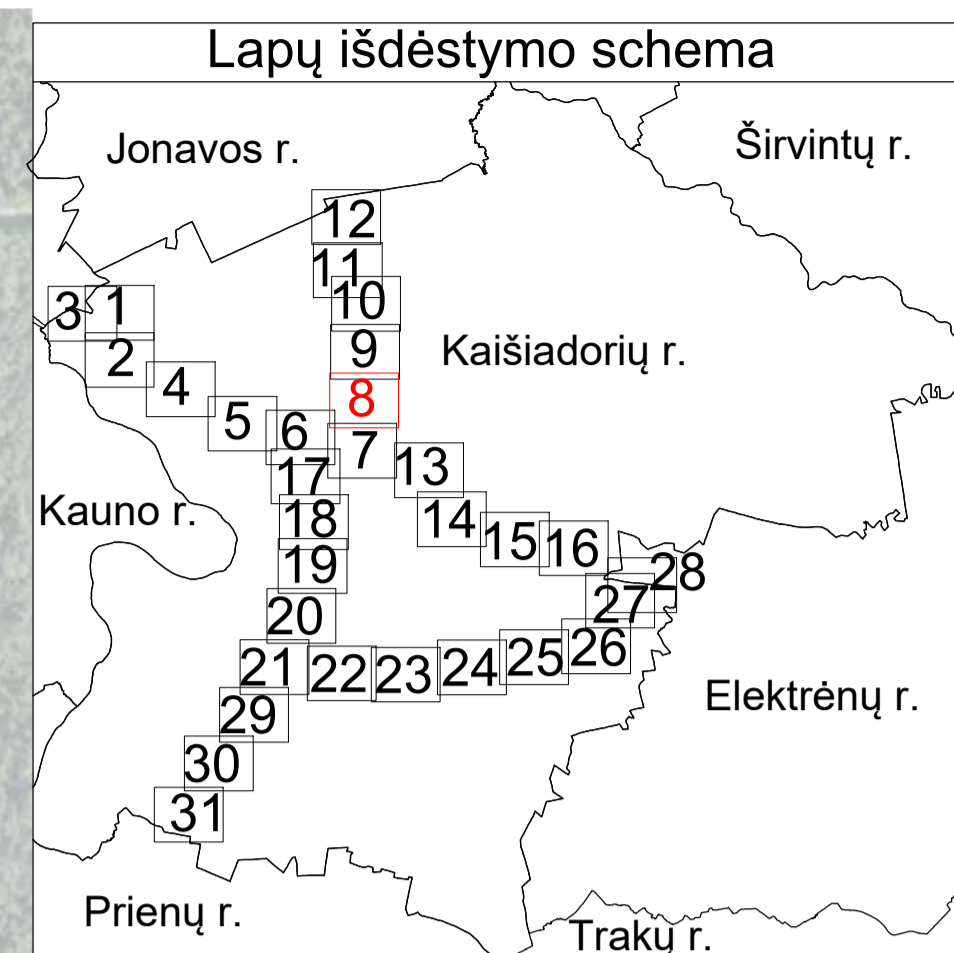
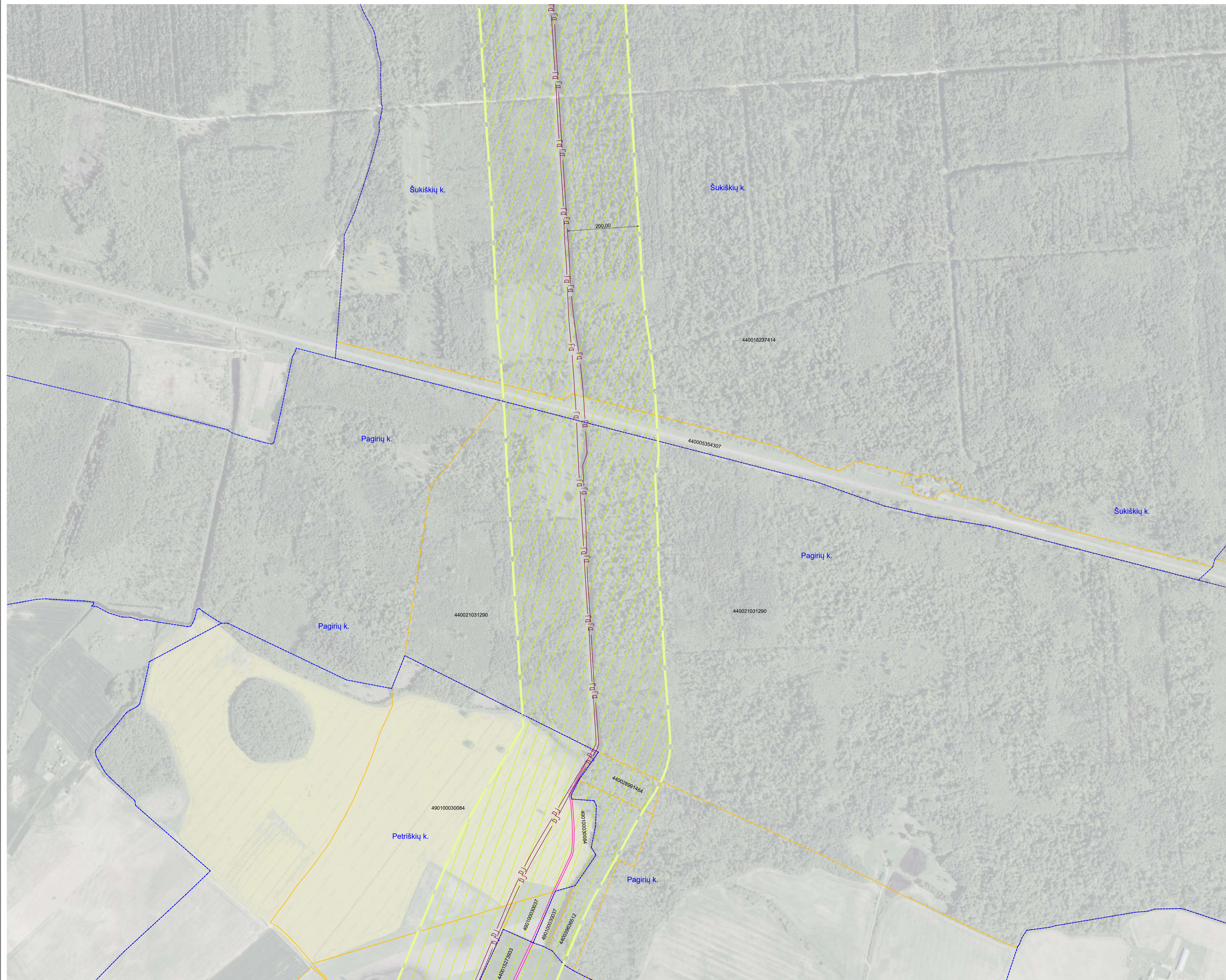
REGISTRŲ VALSTYBĖS ĮMONĖ REGISTRŲ CENTRAS

Įmonės kodas 12410246, L. Vivso g. 25-101, Vilnius tel. (8-37) 787 845
 e.p. Rūta.Balčiauskienė@registruocentras.lt
 Kvalifikacijos Nr. 2M-M-1078

Parcigos	Parašas	Vardas, pavardė	Data
Grupės vadovė		Dangsolė Novosiemienė	2022-11-08
Maitininkė		Rūta Balčiauskienė	2022-11-08

Maitininko kvalifikacijos pažymėjimo Nr.: 2M-M-1078

Kaišiadorių rajono savivaldybės teritorijoje esančių magistralinių dujotiekių vietovės klasių teritorijų planas M 1:5000



SUTARTINIAI ŽENKLAI	
	I vietovės klasės magistralinio dujotiečio vamzdynas
	Magistralinių dujotiekių vietovės klasių teritorijos
	Gyvenamosios vietovės
	Žemės sklypo riba
	Laisva valstybinė žemė

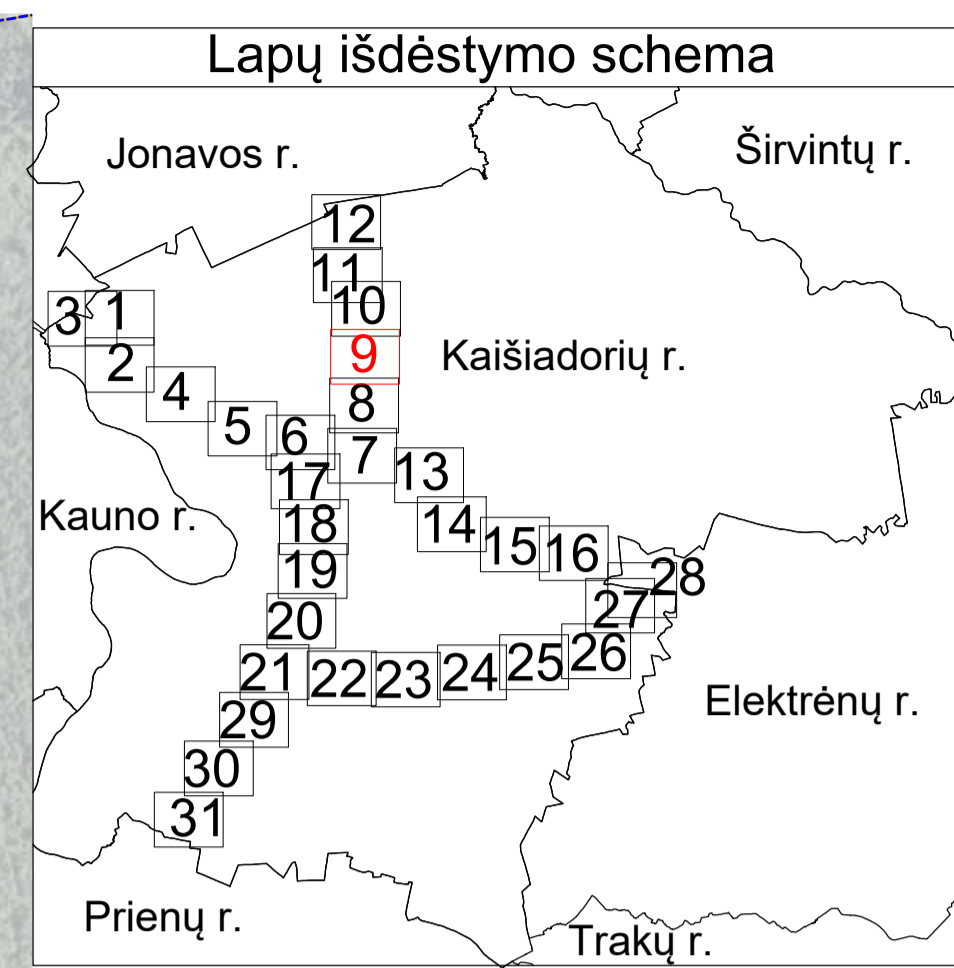
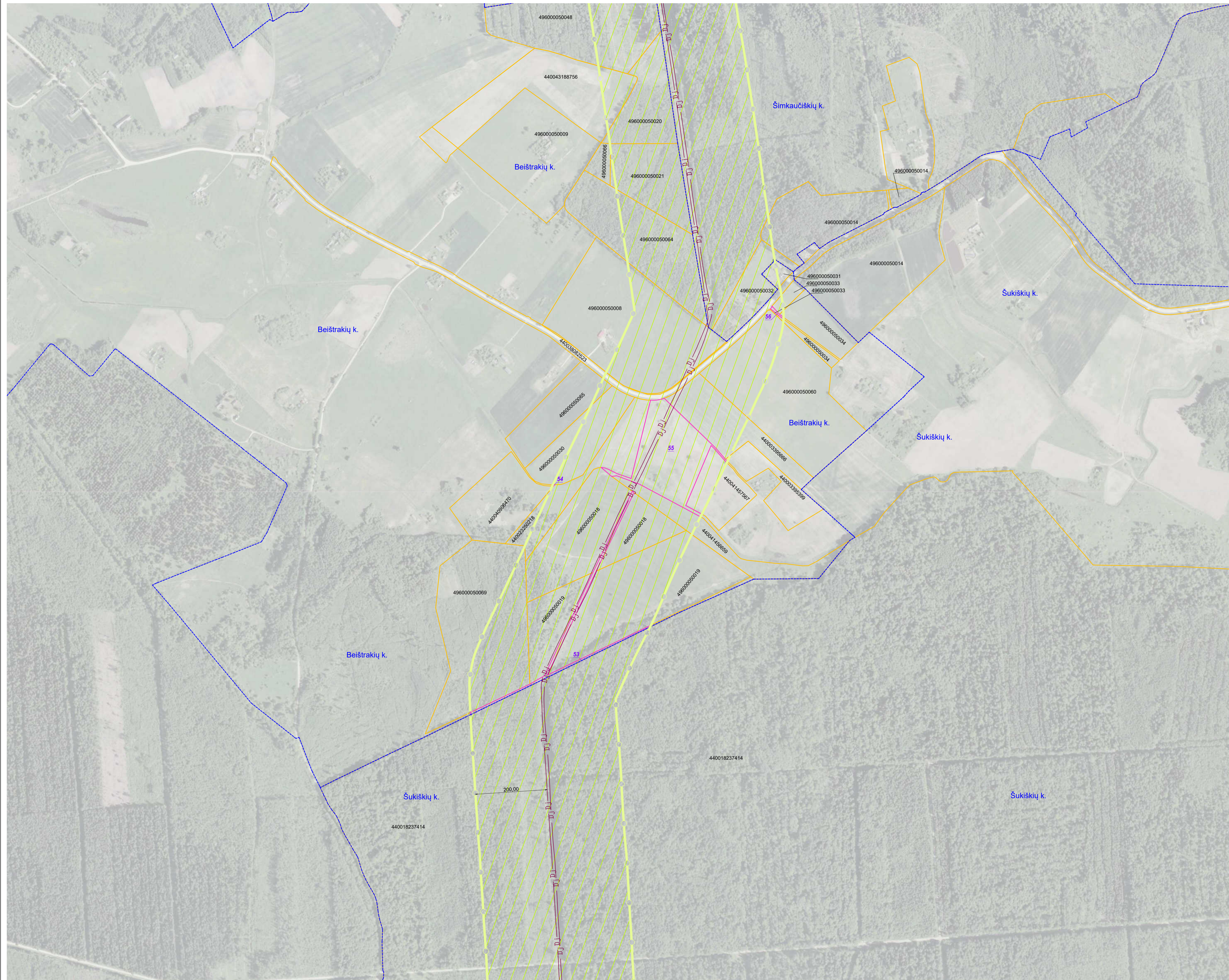
Pastabos:

- Vadovaujantis LR specialiųjų žemės naudojimo sąlygų įstatymu Magistralinių dujotiekių vietovės klasės teritorija – išilgai magistralinio dujotiečio vamzdyno trasos esanti žemės juosta, kurios ribos yra po 200 metrų į abi puses nuo vamzdyno ašies ir 200 metrų atstumu nuo kraštinių jo taškų.
- Plane rodomos bendros esamų ir suprojektuotų magistralinių dujotiekių vietovės klasių teritorijų ribos.
- Planas parengtas 2022–09–22 VĮ Registro centro duomenimis

Planas parengtas ortofotografinio žemėlapiu pagrindu
GDRLT C Nacionalinė žemės tarnyba prie ŽŪM, 2018
GDRLT C Nacionalinė žemės tarnyba prie ŽŪM, 2020

REGISTRŪ CENTRAS VALSTYBĖS ĮMONĖ REGISTRŪ CENTRAS			
<small>Įmonės kodas 124110246, L. vivo g. 25-101, Vilnius tel. (8-37) 787 845 eip. Rūta.Balčiauskienė@registrucentras.lt Kvalifikacijos Nr. 2M-M-1078</small>			
Parcis	Paršas	Vardas, pavardė	Data
Grupės vadovė		Dangsolė Novosimkienė	2022-11-08
Maitininkė		Rūta Balčiauskienė	2022-11-08
Maitininko kvalifikacijos pažymėjimo Nr.: 2M-M-1078			

Kaišiadorių rajono savivaldybės teritorijoje esančių magistralinių dujotiekių vietovės klasių teritorijų planas M 1:5000



SUTARTINIAI ŽENKLAI	
	I vietovės klasės magistralinio dujotiekio vamzdynas
	Magistralinių dujotiekių vietovės klasių teritorijos
	Gyvenamosios vietovės
	Žemės sklypo riba
	Laisva valstybinė žemė

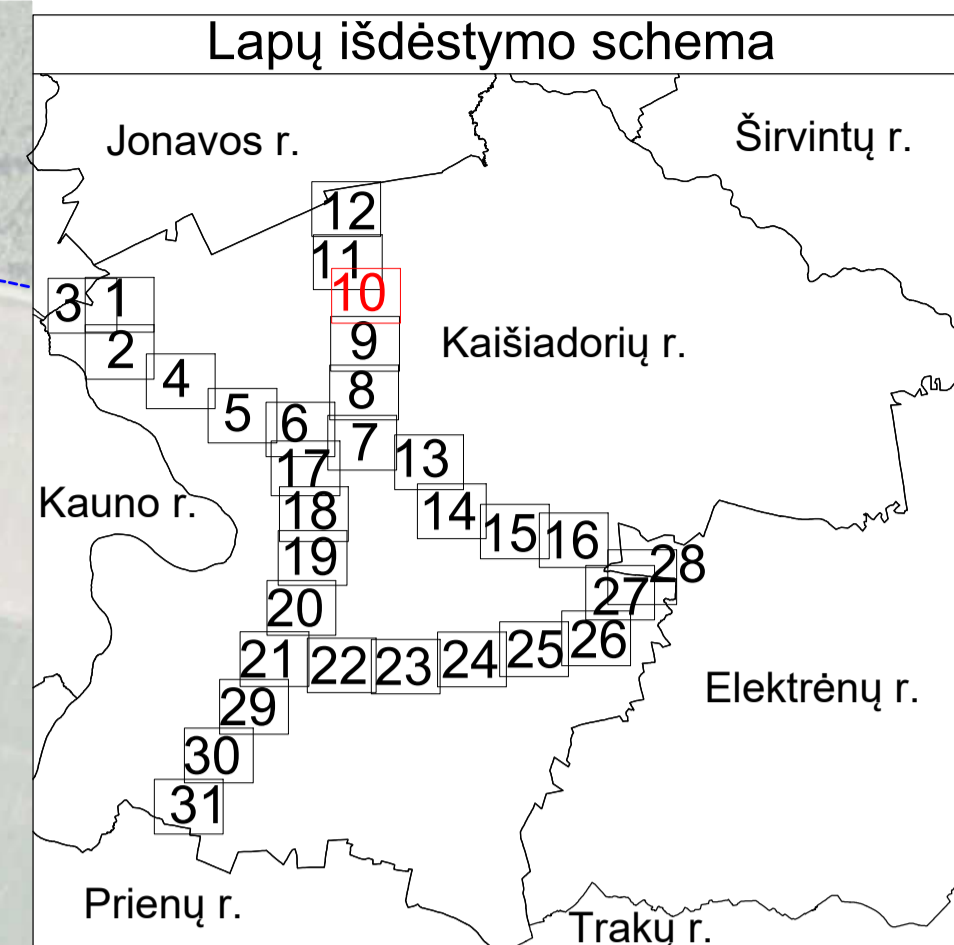
Pastabos:

- Vadovaujantis LR specialiųjų žemės naudojimo sąlygų įstatymu Magistralinių dujotiekių vietovės klasės teritorija – išilgai magistralinio dujotiekio vamzdžio trasos esanti žemės juosta, kurios ribos yra po 200 metrų į abi puses nuo vamzdžio ašies ir 200 metrų atstumu nuo kraštinių jo taškų.
- Plane rodomos bendros esamų ir suprojektuotų magistralinių dujotiekių vietovės klasių teritorijų ribos.
- Planas parengtas 2022–09–22 VĮ Registro centro duomenimis

Planas parengtas ortofotografinio žemėlapiu pagrindu
GDRLT C Nacionalinė žemės tarnyba prie ŽŪM, 2018
GDRLT C Nacionalinė žemės tarnyba prie ŽŪM, 2020

VALSTYBĖS ĮMONĖ REGISTRŲ CENTRAS			
<small>Įmonės kodas 12410246, Livo g. 25-101, Vilnius tel. (8-37) 787 845 el.p. Rūta.Balčiauskienė@registrųcentras.lt Kvalifikacijos Nr. 2M-M-1078</small>			
Parcigos	Parašas	Vardas, pavardė	Data
Grupės vadovė		Dangsolė Novosimkienė	2022-11-08
Matininkė		Rūta Balčiauskienė	2022-11-08
Matininko kvalifikacijos pažymėjimo Nr.: 2M-M-1078			

Kaišiadorių rajono savivaldybės teritorijoje esančių magistralinių dujotiekių vietovės klasių teritorijų planas M 1:5000

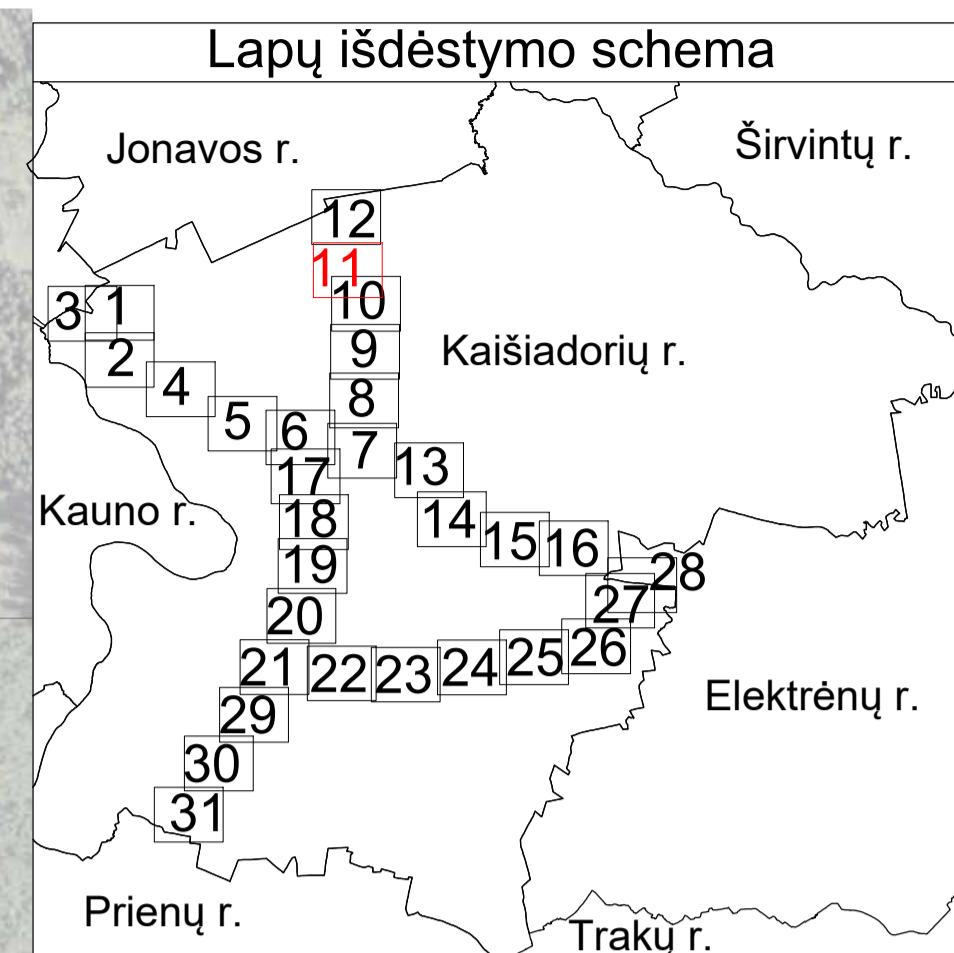
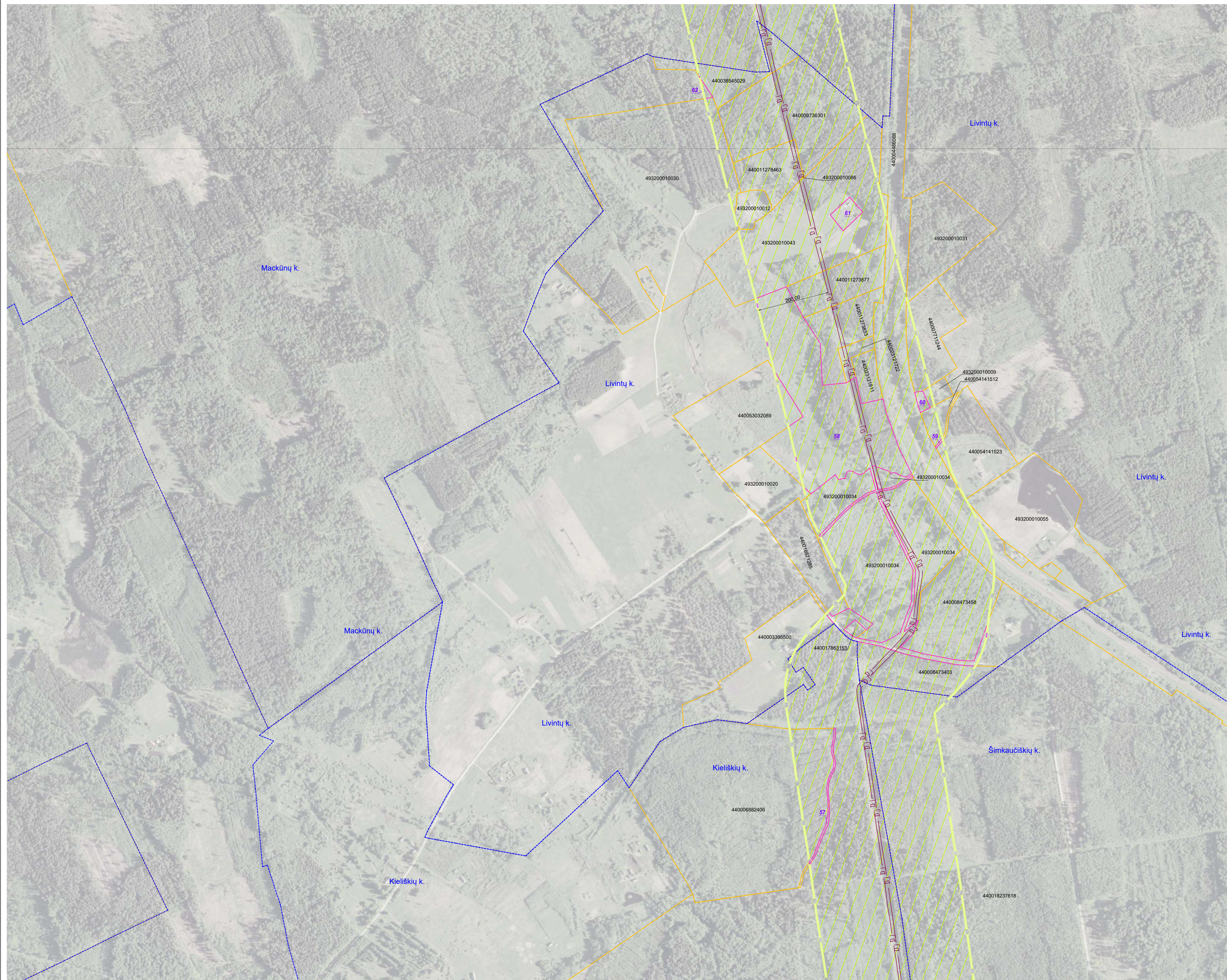


SUTARTINIAI ŽENKLAI	
	I vietovės klasės magistralinio dujotiekio vamzdynas
	Magistralinių dujotiekių vietovės klasių teritorijos
	Gyvenamosios vietovės
	Žemės sklypo riba
	Laisva valstybinė žemė

- Pastabos:**
- Vadovaujantis LR specialiųjų žemės naudojimo sąlygų įstatymu Magistralinių dujotiekių vietovės klasės teritorija – išilgai magistralinio dujotiekio vamzdžio trasos esanti žemės juosta, kurios ribos yra po 200 metrų į abi puses nuo vamzdžio ašies ir 200 metrų atstumu nuo kraštinių jo taškų.
 - Plane rodomos bendros esamų ir suprojektuotų magistralinių dujotiekių vietovės klasių teritorijų ribos.
 - Planas parengtas 2022–09–22 VĮ Registro centro duomenimis
- Planas parengtas ortofotografinio žemėlapiu pagrindu
GDRLT C Nacionalinė žemės tarnyba prie ŽŪM, 2018
GDRLT C Nacionalinė žemės tarnyba prie ŽŪM, 2020

REGISTRŲ CENTRAS VALSTYBĖS ĮMONĖ REGISTRŲ CENTRAS			
<small>Įmonės kodas 124110246, Livo g. 25-101, Vilnius tel. (8-37) 787 845 el.p. Rūta.Balčiauskienė@registrcentras.lt Kvalifikacijos Nr. 2M-M-1078</small>			
Parcigos	Parašas	Vardas, pavardė	Data
Grupės vadovė		Dangsolė Novosimskienė	2022-11-08
Maitininkė		Rūta Balčiauskienė	2022-11-08
Matavimo kvalifikacijos pažymėjimo Nr.: 2M-M-1078			

Kaišiadorių rajono savivaldybės teritorijoje esančių magistralinių dujotiekių vietovės klasių teritorijų planas M 1:5000



SUTARTINIAI ŽENKLAI	
	DJ I vietovės klasės magistralinio dujotiekio vamzdynas
	Magistralinių dujotiekių vietovės klasių teritorijos
	Gyvenamosios vietovės
	Žemės sklypo riba
	Laisva valstybinė žemė

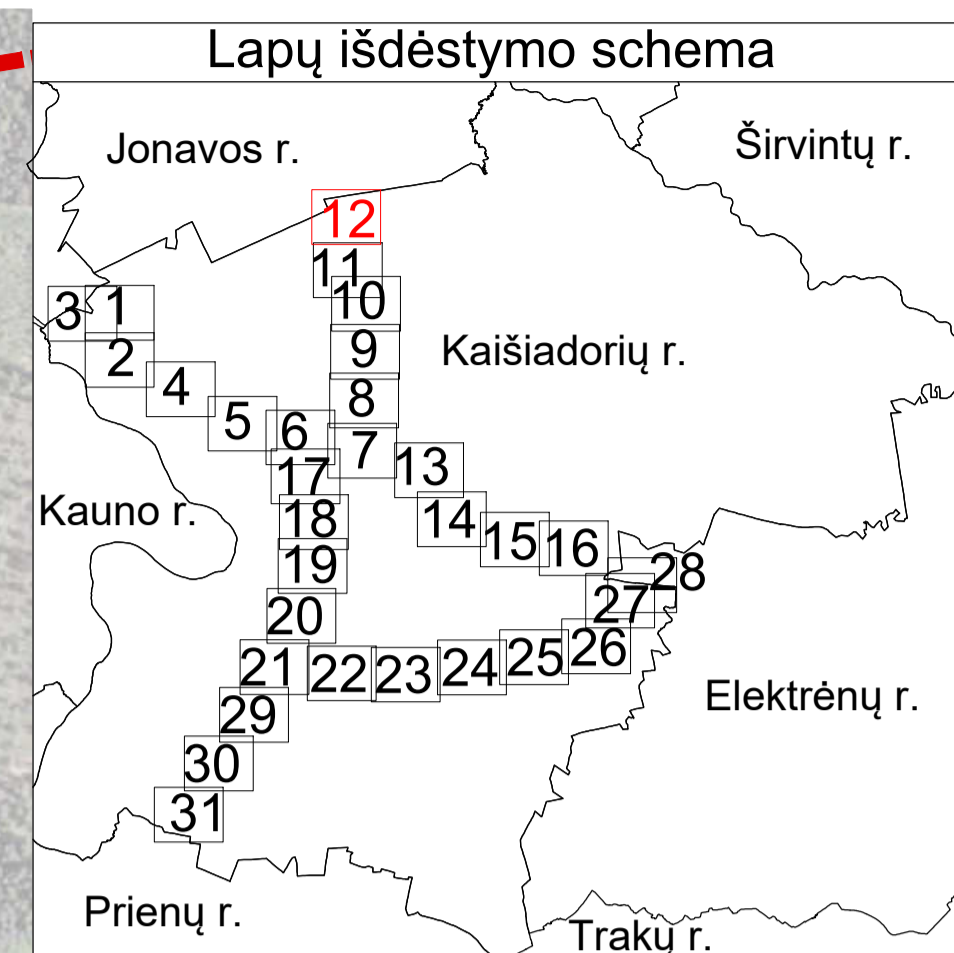
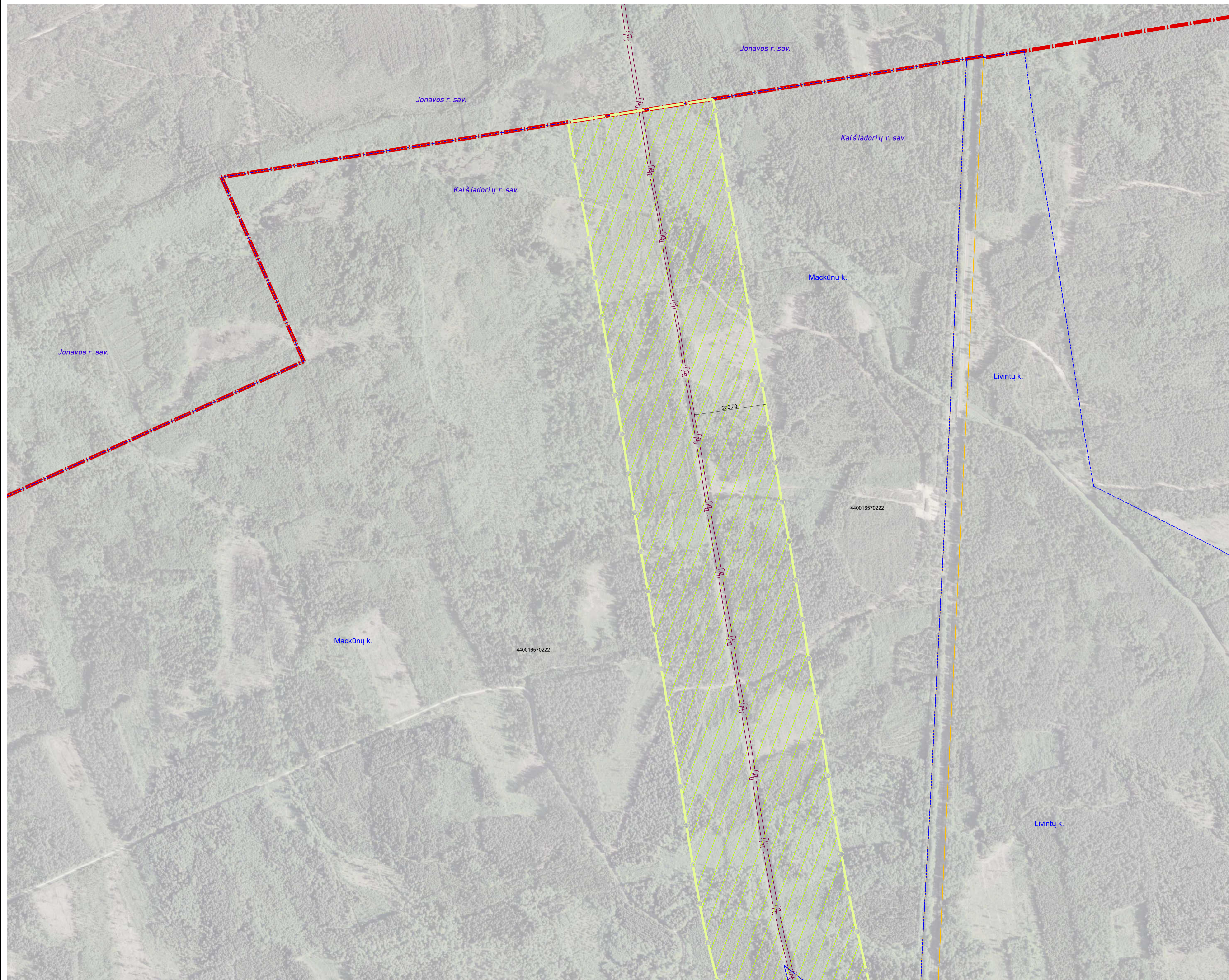
Pastabos:

- Vadovaujantis LR specialiųjų žemės naudojimo sąlygų įstatymu Magistralinių dujotiekių vietovės klasės teritorija – išilgai magistralinio dujotiekio vamzdžio trasos esanti žemės juosta, kurios ribos yra po 200 metrų į abi puses nuo vamzdžio ašies ir 200 metrų atstumu nuo kraštinių jo taškų.
- Plane rodomos bendros esamų ir suprojektuotų magistralinių dujotiekių vietovės klasių teritorijų ribos.
- Planas parengtas 2022–09–22 VĮ Registro centro duomenimis

Planas parengtas ortofotografinio žemėlapiu pagrindu
GDRLT C Nacionalinė žemės tarnyba prie ŽŪM, 2018
GDRLT C Nacionalinė žemės tarnyba prie ŽŪM, 2020

REGISTRŲ CENTRAS			
VALSTYBĖS ĮMONĖ REGISTRŲ CENTRAS			
<small>Įmonės kodas 12410246, Livo g. 25-101, Vilnius tel. (8-37) 787 845 c/p. Rūta Balčiauskienė@registrcentras.lt Kvalifikacijos Nr. 2M-M-1078</small>			
Parcigos	Parašas	Vardas, pavardė	Data
Grupės vadovė		Dangsolė Novosimkienė	2022-11-08
Maitininkė		Rūta Balčiauskienė	2022-11-08
Maitininko kvalifikacijos pažymėjimo Nr.: 2M-M-1078			

Kaišiadorių rajono savivaldybės teritorijoje esančių magistralinių dujotiekių vietovės klasių teritorijų planas M 1:5000



SUTARTINIAI ŽENKLAI	
	I vietovės klasės magistralinio dujotiekio vamzdynas
	Magistralinių dujotiekių vietovės klasių teritorijos
	Savivaldybės teritorijos riba
	Gyvenamosios vietovės
	Žemės sklypo riba
	Laisva valstybinė žemė

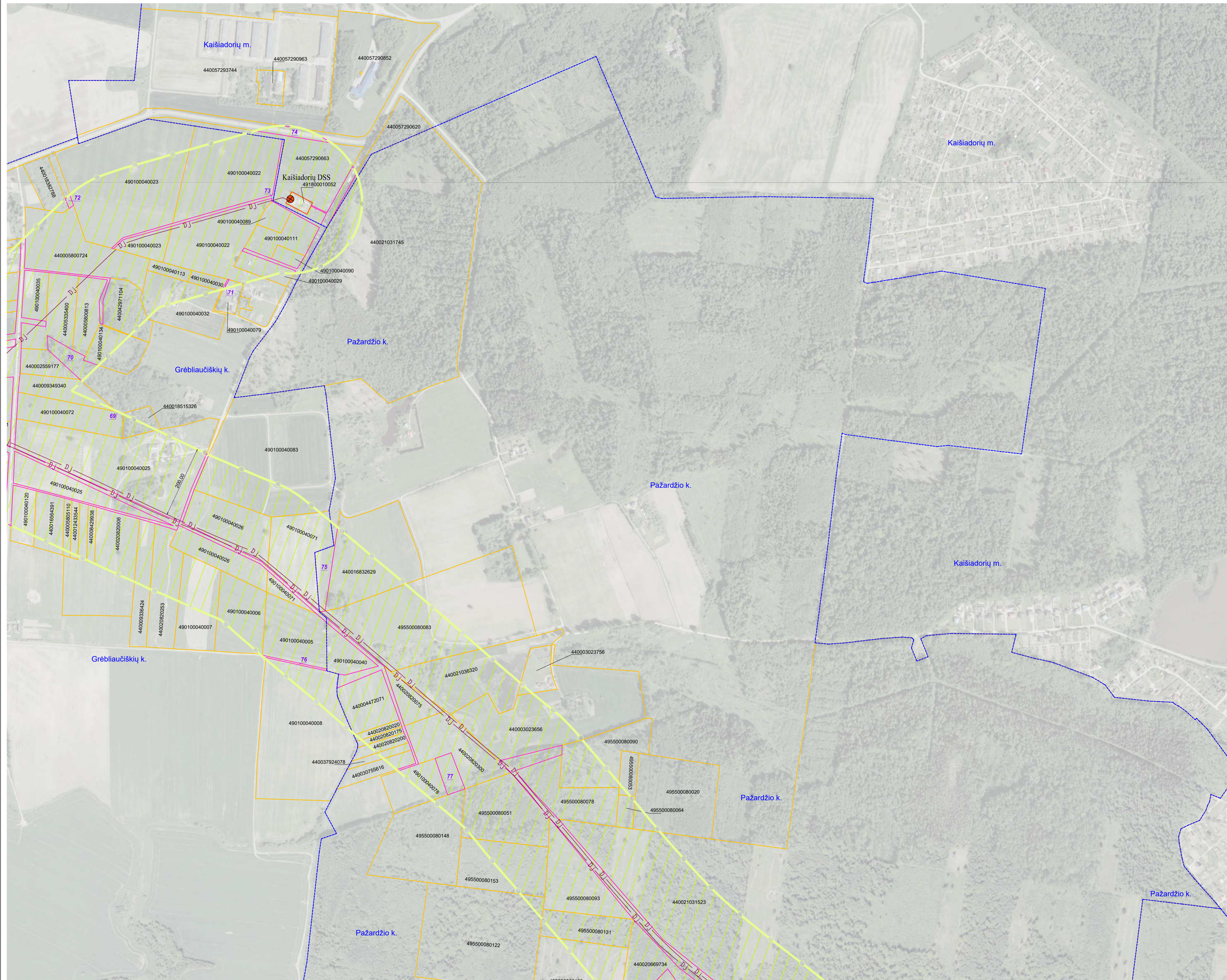
Pastabos:

- Vadovaujantis LR specialiųjų žemės naudojimo sąlygų įstatymu Magistralinių dujotiekių vietovės klasės teritorija – išilgai magistralinio dujotiekio vamzdyno trasos esanti žemės juosta, kurios ribos yra po 200 metrų į abi puses nuo vamzdyno ašies ir 200 metrų atstumu nuo kraštinių jo taškų.
- Plane rodomos bendros esamų ir suprojektuotų magistralinių dujotiekių vietovės klasių teritorijų ribos.
- Planas parengtas 2022–09–22 VĮ Registro centro duomenimis

Planas parengtas ortofotografinio žemėlapiu pagrindu
 GDRLT C Nacionalinė žemės tarnyba prie ŽŪM, 2018
 GDRLT C Nacionalinė žemės tarnyba prie ŽŪM, 2020

VALSTYBĖS ĮMONĖ REGISTRŪ CENTRAS			
Įmonės kodas 124110246, Livio g. 25-101, Vilnius tel. (8-37) 787 845 el.p. Rata.Balčiauskienė@registrucentras.lt Kvalifikacijos Nr. 2M-M-1078			
Parcijos	Paršas	Vardas, pavardė	Data
Grupės vadovė		Dangsolė Novosiškienė	2022-11-08
Matininkė		Rūta Balčiauskienė	2022-11-08
Matininko kvalifikacijos pažymėjimo Nr.: 2M-M-1078			

Kaišiadorių rajono savivaldybės teritorijoje esančių magistralinių dujotiekių vietovės klasių teritorijų planas M 1:5000



SUTARTINIAI ŽENKLAI	
	I vietovės klasės magistralinio dujotiekio vamzdynas
	Dujų skirstymo stotis
	Magistralinių dujotiekių aptvėrimų ribos
	Magistralinių dujotiekių vietovės klasių teritorijos
	Gyvenamosios vietovės
	Žemės sklypo riba
	Laisva valstybinė žemė

- Pastabos:**
- Vadovaujantis LR specialiųjų žemės naudojimo sąlygų įstatymu Magistralinių dujotiekių vietovės klasės teritorija – išilgai magistralinio dujotiekio vamzdžio trasos esanti žemės juosta, kurios ribos yra po 200 metrų į abi puses nuo vamzdžio ašies ir 200 metrų atstumu nuo kraštinių jo taškų.
 - Plane rodomos bendros esamų ir suprojektuotų magistralinių dujotiekių vietovės klasių teritorijų ribos.
 - Planas parengtas 2022–09–22 VĮ Registro centro duomenimis
- Planas parengtas ortofotografinio žemėlapiu pagrindu
GDRLT C Nacionalinė žemės tarnyba prie ŽŪM, 2018
GDRLT C Nacionalinė žemės tarnyba prie ŽŪM, 2020

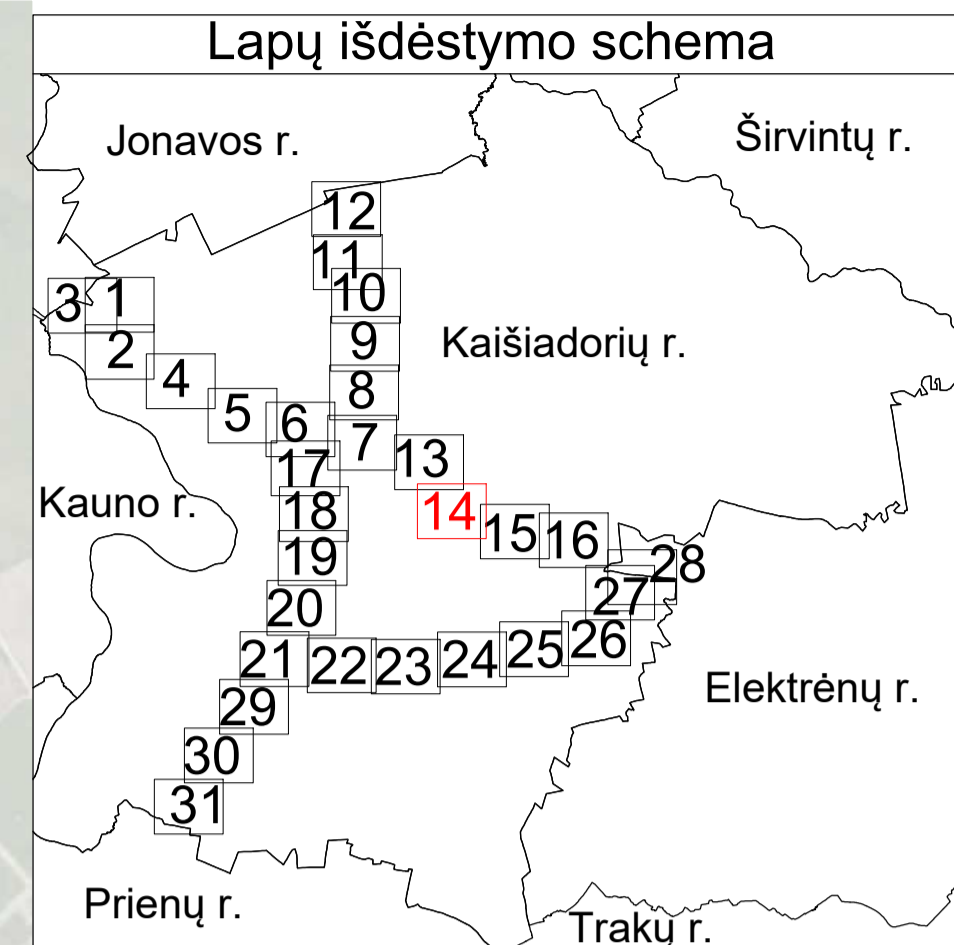
REGISTRŲ CENTRAS
VALSTYBĖS ĮMONĖ REGISTRŲ CENTRAS

Įmonės kodas 124110246, L. Vito g. 25-101, Vilnius tel. (8-37) 787 845
eip. Rūta.Balčiauskienė@registrcentras.lt
Kvalifikacijos Nr. 2M-M-1078

Parcis	Parašas	Vardas, pavardė	Data
Grupės vadovė		Dangsolė Novosimkienė	2022-11-08
Matininkė		Rūta Balčiauskienė	2022-11-08

Matininko kvalifikacijos pažymėjimo Nr.: 2M-M-1078

Kaišiadorių rajono savivaldybės teritorijoje esančių magistralinių dujotiekių vietovės klasių teritorijų planas M 1:5000



SUTARTINIAI ŽENKLAI	
	I vietovės klasės magistralinio dujotiekio vamzdynas
	Magistralinių dujotiekių vietovės klasių teritorijos
	Gyvenamosios vietovės
	Žemės sklypo riba
	Laisva valstybinė žemė

Pastabos:

- Vadovaujantis LR specialiųjų žemės naudojimo sąlygų įstatymu Magistralinių dujotiekių vietovės klasės teritorija – išilgai magistralinio dujotiekio vamzdžio trasos esanti žemės juosta, kurios ribos yra po 200 metrų į abi puses nuo vamzdžio ašies ir 200 metrų atstumu nuo kraštinių jo taškų.
- Plane rodomos bendros esamų ir suprojektuotų magistralinių dujotiekių vietovės klasių teritorijų ribos.
- Planas parengtas 2022–09–22 VĮ Registro centro duomenimis

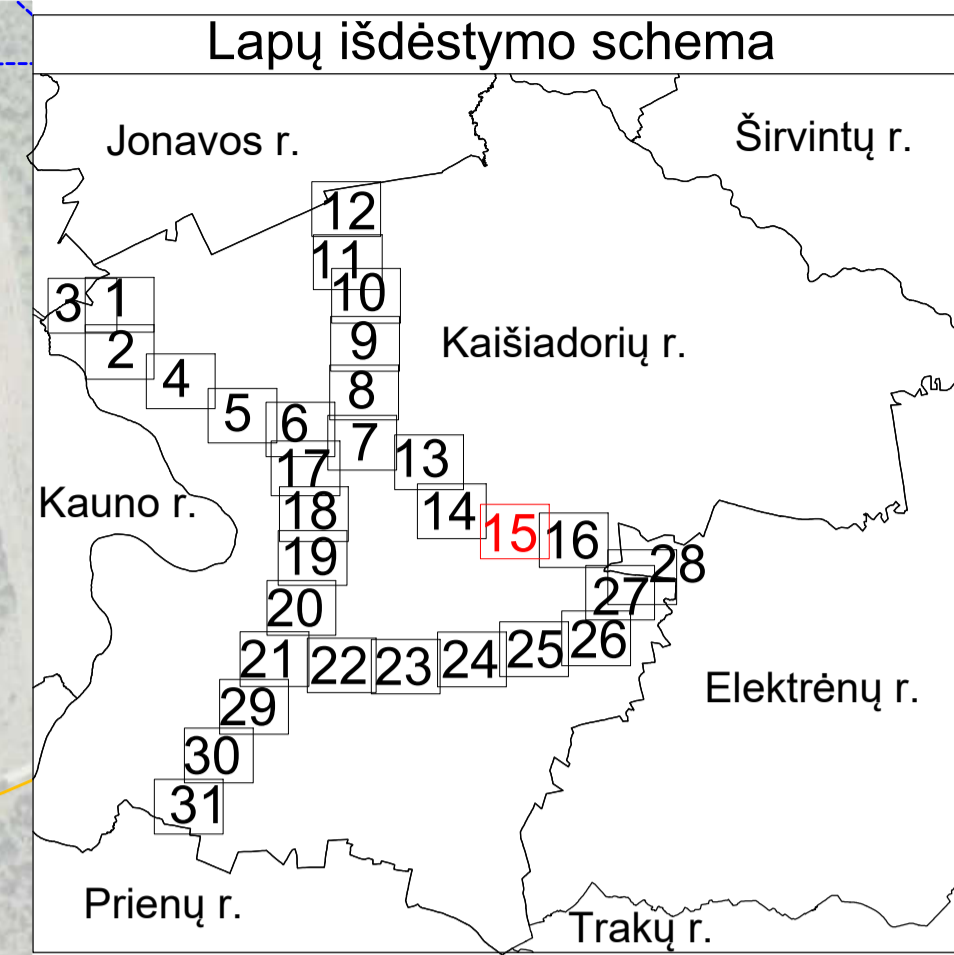
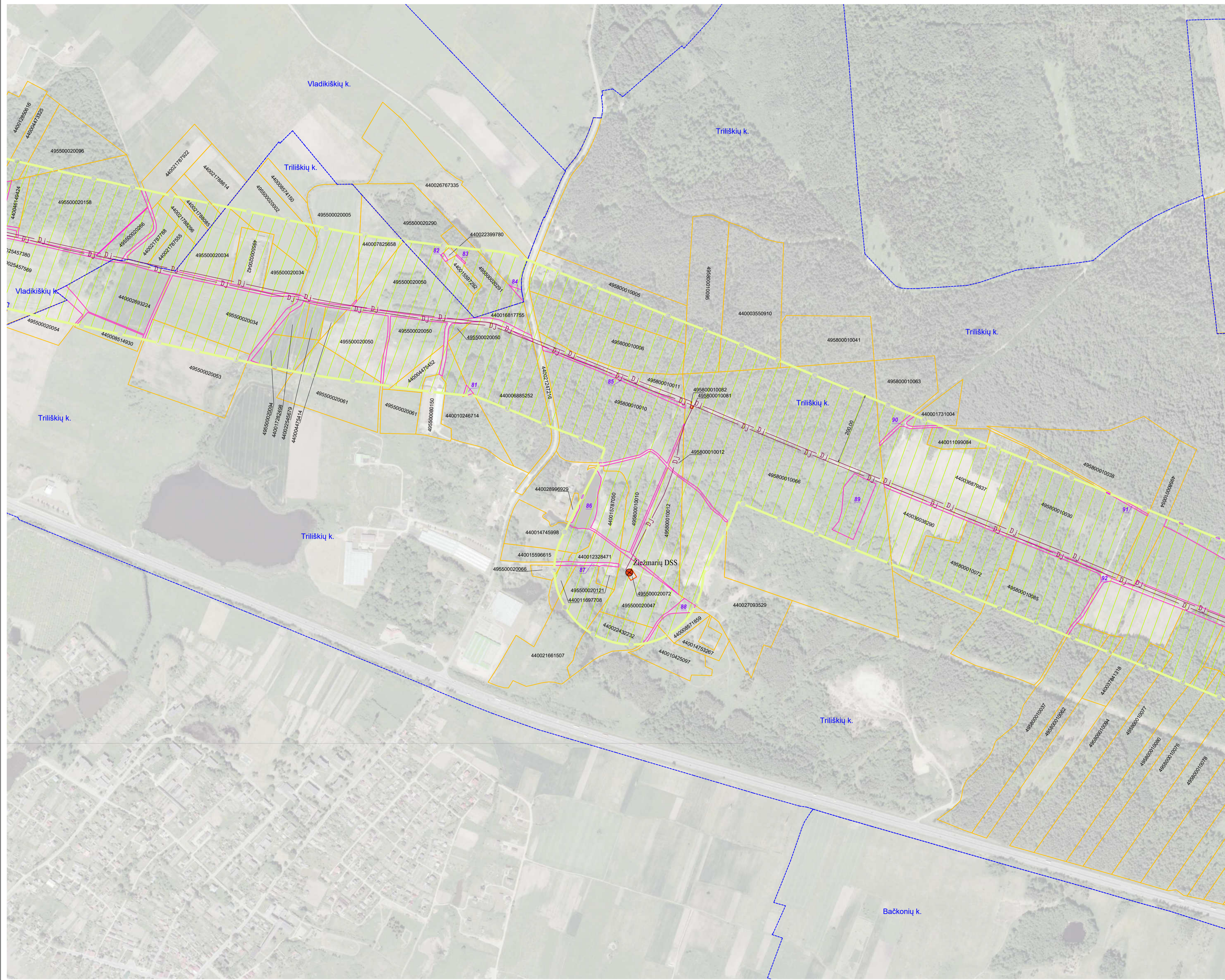
Planas parengtas ortofotografinio žemėlapiu pagrindu
 GDRLT C Nacionalinė žemės tarnyba prie ŽŪM, 2018
 GDRLT C Nacionalinė žemės tarnyba prie ŽŪM, 2020

REGISTRŲ CENTRAS
 VALSTYBĖS ĮMONĖ REGISTRŲ CENTRAS
Įmonės kodas 124110246, Livo g. 25-101, Vilnius tel. (8-37) 787 845
 eip. Rūta.Balčiauskienė@registrcentras.lt
 Kvalifikacijos Nr. 2M-M-1078

Parcigos	Parašas	Vardas, pavardė	Data
Grupės vadovė		Dangsolė Novosimkienė	2022-11-08
Maitininkė		Rūta Balčiauskienė	2022-11-08

Maitininko kvalifikacijos pažymėjimo Nr.: 2M-M-1078

Kaišiadorių rajono savivaldybės teritorijoje esančių magistralinių dujotiekių vietovės klasių teritorijų planas M 1:5000



SUTARTINIAI ŽENKLAI	
	I vietovės klasės magistralinio dujotiekio vamzdynas
	Dujų skirstymo stotis
	Magistralinių dujotiekių aptvėrimų ribos
	Magistralinių dujotiekių vietovės klasių teritorijos
	Gyvenamosios vietovės
	Žemės sklypo riba
	Laisva valstybinė žemė

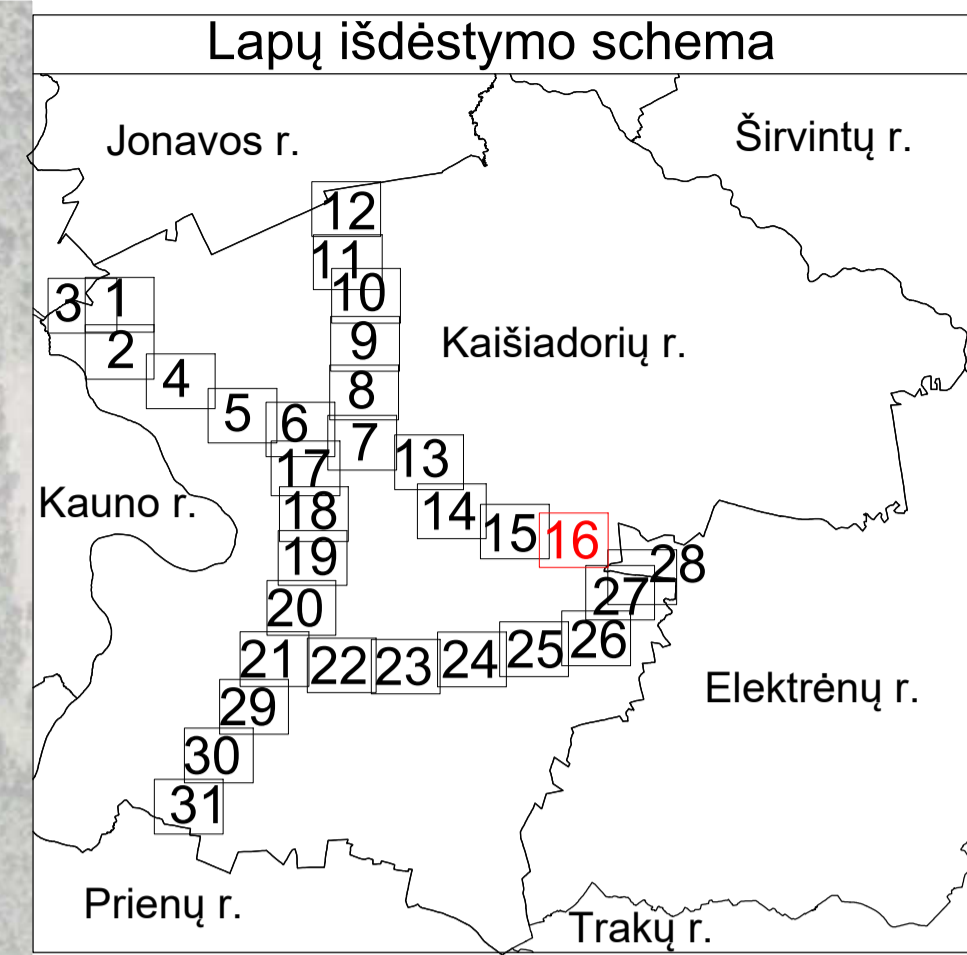
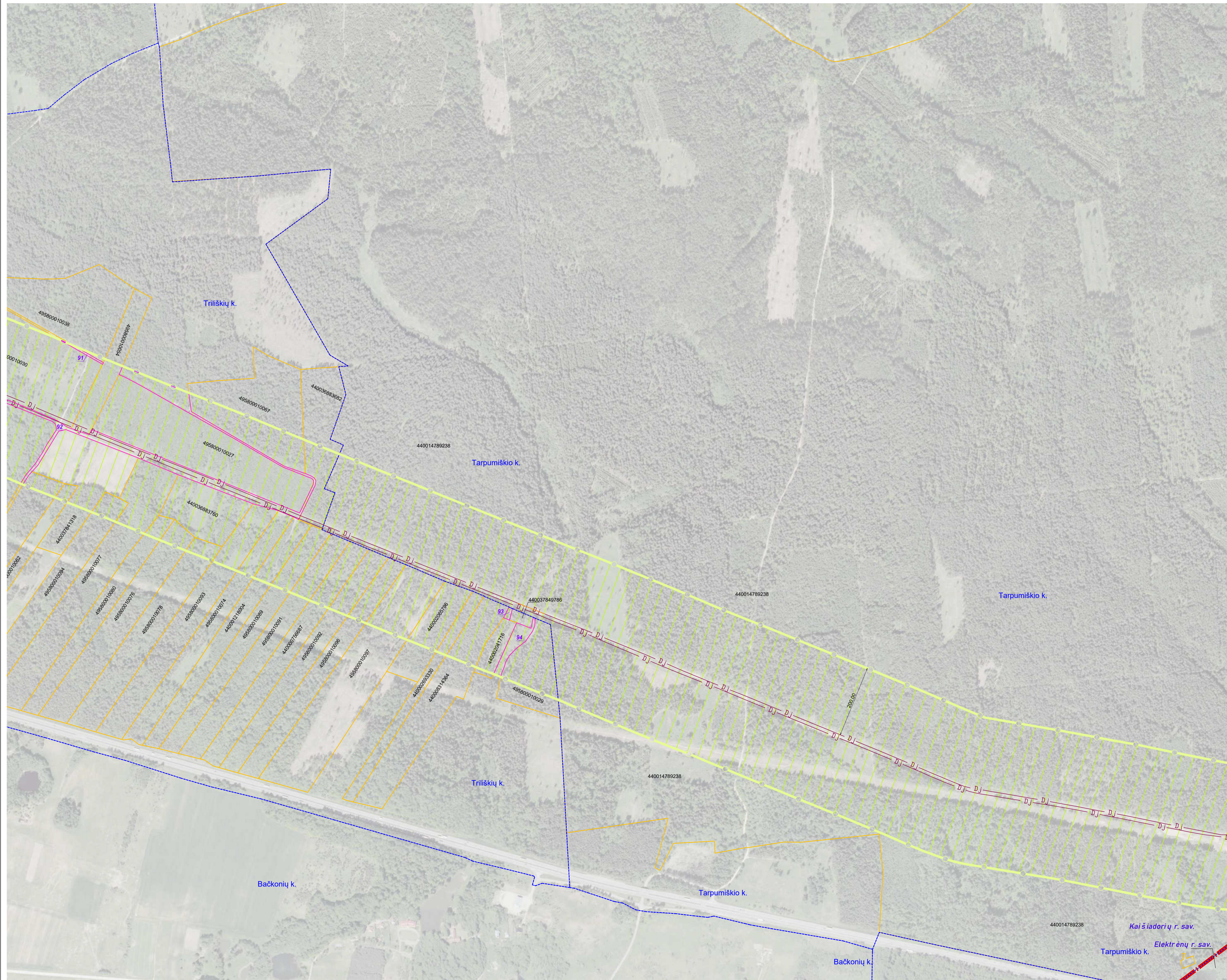
Pastabos:

- Vadovaujantis LR specialiųjų žemės naudojimo sąlygų įstatymu Magistralinių dujotiekių vietovės klasės teritorija – išilgai magistralinio dujotiekio vamzdžio trasos esanti žemės juosta, kurios ribos yra po 200 metrų į abi puses nuo vamzdžio ašies ir 200 metrų atstumu nuo kraštinių jo taškų.
- Plane rodomos bendros esamų ir suprojektuotų magistralinių dujotiekių vietovės klasių teritorijų ribos.
- Planas parengtas 2022–09–22 VĮ Registro centro duomenimis

Planas parengtas ortofotografinio žemėlapiu pagrindu
 GDRLT C Nacionalinė žemės tarnyba prie ŽŪM, 2018
 GDRLT C Nacionalinė žemės tarnyba prie ŽŪM, 2020

REGISTRŲ CENTRAS			
VALSTYBĖS ĮMONĖ REGISTRŲ CENTRAS			
<small>Įmonės kodas 124110246, L. vivo g. 25-101, Vilnius tel. (8-37) 787 845 el.p. Rūta.Balčiauskienė@registrcentras.lt Kvalifikacijos Nr. 2M-M-1078</small>			
Parcis	Parašas	Vardas, pavardė	Data
Grupės vadovė		Dangsolė Novosiemienė	2022-11-08
Maitininkė		Rūta Balčiauskienė	2022-11-08
Maitininko kvalifikacijos pažymėjimo Nr.: 2M-M-1078			

Kaišiadorių rajono savivaldybės teritorijoje esančių magistralinių dujotiekių vietovės klasių teritorijų planas M 1:5000



SUTARTINIAI ŽENKLAI	
	I vietovės klasės magistralinio dujotiekių vamzdynas
	Suprojektuotas I vietovės klasės magistralinio dujotiekių vamzdynas
	Magistralinių dujotiekių vietovės klasių teritorijos
	Savivaldybės teritorijos riba
	Gyvenamosios vietovės
	Žemės sklypo riba
	Laisva valstybinė žemė

Pastabos:

- Vadovaujantis LR specialiųjų žemės naudojimo sąlygų įstatymu Magistralinių dujotiekių vietovės klasės teritorija – išilgai magistralinio dujotiekių vamzdyno trasos esanti žemės juosta, kurios ribos yra po 200 metrų į abi puses nuo vamzdyno ašies ir 200 metrų atstumu nuo kraštinių jo taškų.
- Plane rodomos bendros esamų ir suprojektuotų magistralinių dujotiekių vietovės klasių teritorijų ribos.
- Planas parengtas 2022-09-22 VĮ Registro centro duomenimis

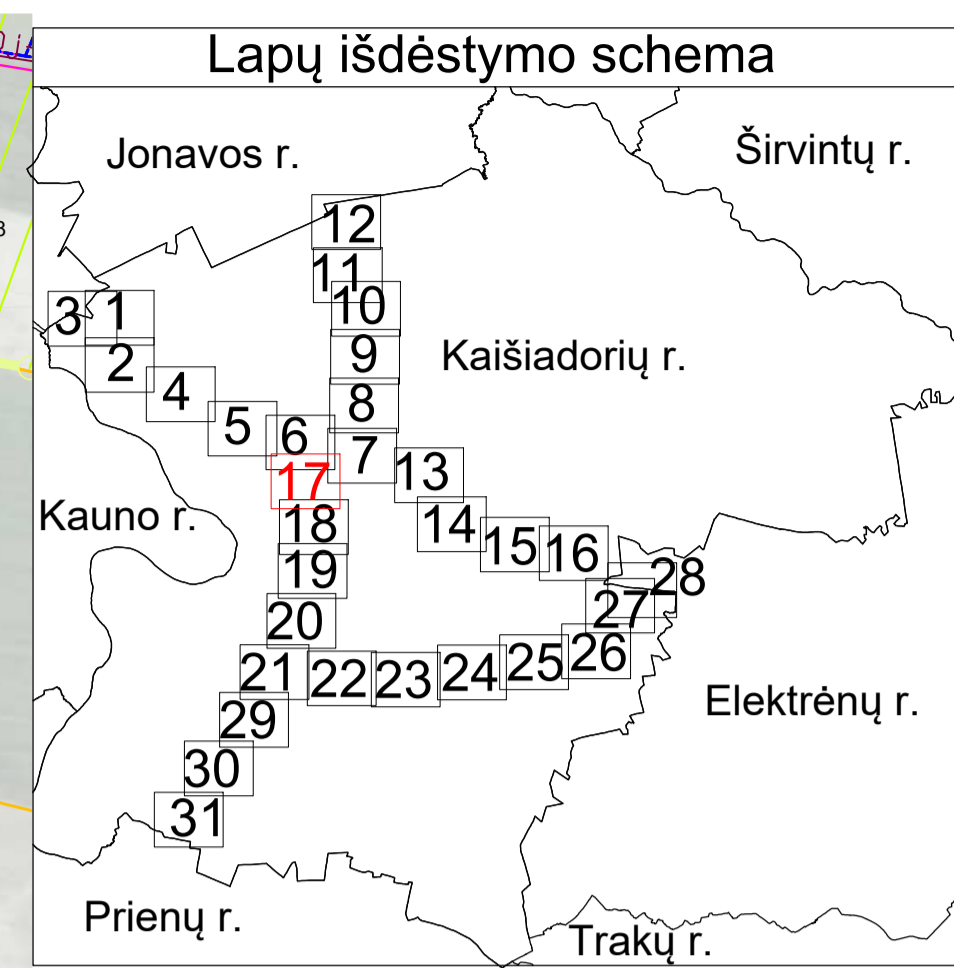
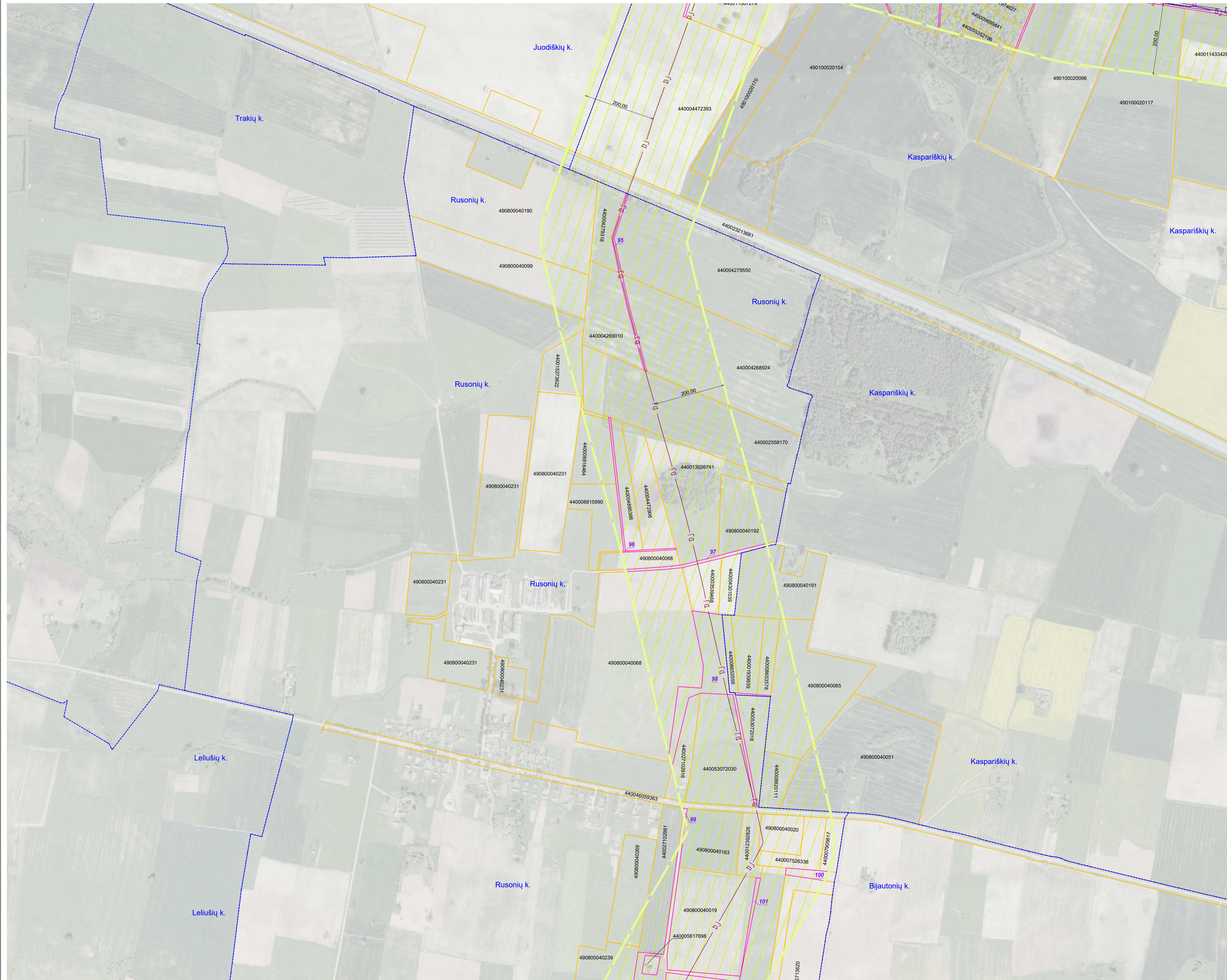
Planas parengtas ortofotografinio žemėlapiu pagrindu
GDRLT C Nacionalinė žemės tarnyba prie ŽŪM, 2018
GDRLT C Nacionalinė žemės tarnyba prie ŽŪM, 2020

REGISTRŲ CENTRAS VALSTYBĖS ĮMONĖ REGISTRŲ CENTRAS
Įmonės kodas 124110246, L. Vito g. 25-101, Vilnius tel. (8-37) 787 845
 e.p. Rūta.Balčiauskienė@registrucentras.lt
 Kvalifikacijos Nr. 2M-M-1078

Parcijos	Parašas	Vardas, pavardė	Data
Grupės vadovė		Dangsolė Novosiemsienė	2022-11-08
Matininkė		Rūta Balčiauskienė	2022-11-08

Matininko kvalifikacijos pažymėjimo Nr.: 2M-M-1078

Kaišiadorių rajono savivaldybės teritorijoje esančių magistralinių dujotiekių vietovės klasių teritorijų planas M 1:5000



SUTARTINIAI ŽENKLAI	
	DJ I vietovės klasės magistralinio dujotiekio vamzdynas
	Magistralinių dujotiekių vietovės klasių teritorijos
	Gyvenamosios vietovės
	Žemės sklypo riba
	Laisva valstybinė žemė

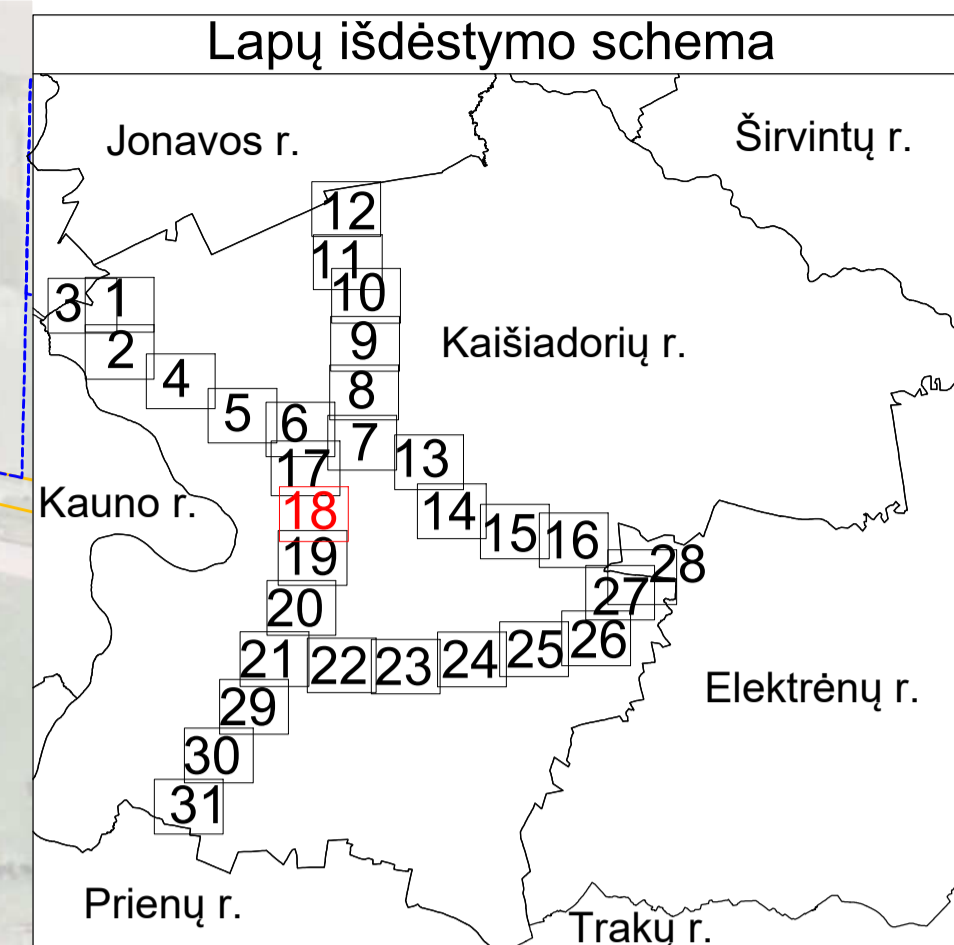
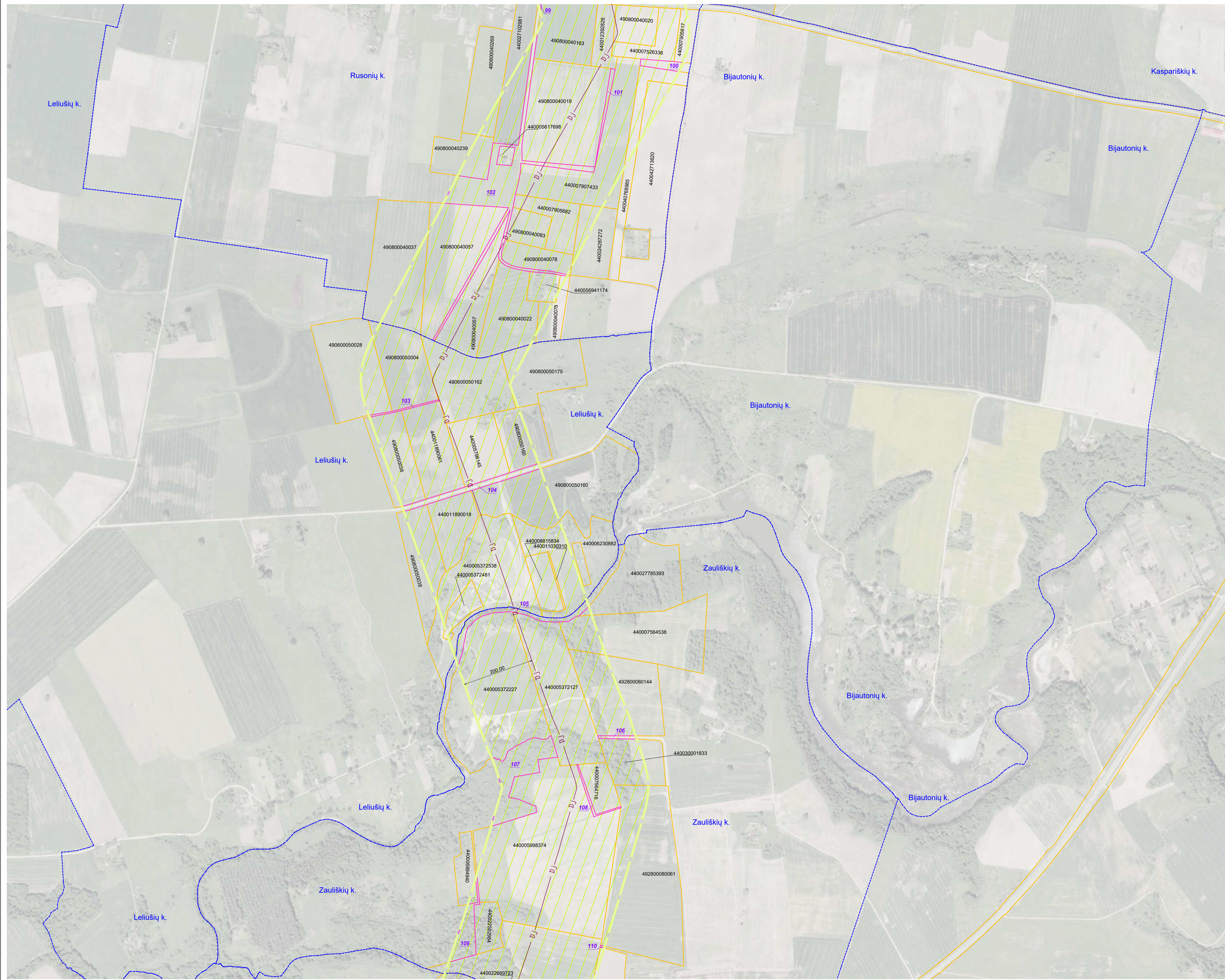
Pastabos:

- Vadovaujantis LR specialiųjų žemės naudojimo sąlygų įstatymu Magistralinių dujotiekių vietovės klasės teritorija – išilgai magistralinio dujotiekio vamzdžio trasos esanti žemės juosta, kurios ribos yra po 200 metrų į abi puses nuo vamzdžio ašies ir 200 metrų atstumu nuo kraštinių jo taškų.
- Plane rodomos bendros esamų ir suprojektuotų magistralinių dujotiekių vietovės klasių teritorijų ribos.
- Planas parengtas 2022–09–22 VĮ Registro centro duomenimis

Planas parengtas ortofotografinio žemėlapiu pagrindu
GDRLT C Nacionalinė žemės tarnyba prie ŽŪM, 2018
GDRLT C Nacionalinė žemės tarnyba prie ŽŪM, 2020

REGISTRŲ CENTRAS			
VALSTYBĖS ĮMONĖ REGISTRŲ CENTRAS			
<small>Įmonės kodas 12410246, L. vivo g. 25-101, Vilnius tel. (8-37) 787 845 eip. Rūta.Balčiauskienė@registrcentras.lt Kvalifikacijos Nr. 2M-M-1078</small>			
Parcigos	Parašas	Vardas, pavardė	Data
Grupės vadovė		Dangsolė Novosimkienė	2022-11-08
Maitininkė		Rūta Balčiauskienė	2022-11-08
Maitininko kvalifikacijos pažymėjimo Nr.: 2M-M-1078			

Kaišiadorių rajono savivaldybės teritorijoje esančių magistralinių dujotiekių vietovės klasių teritorijų planas M 1:5000

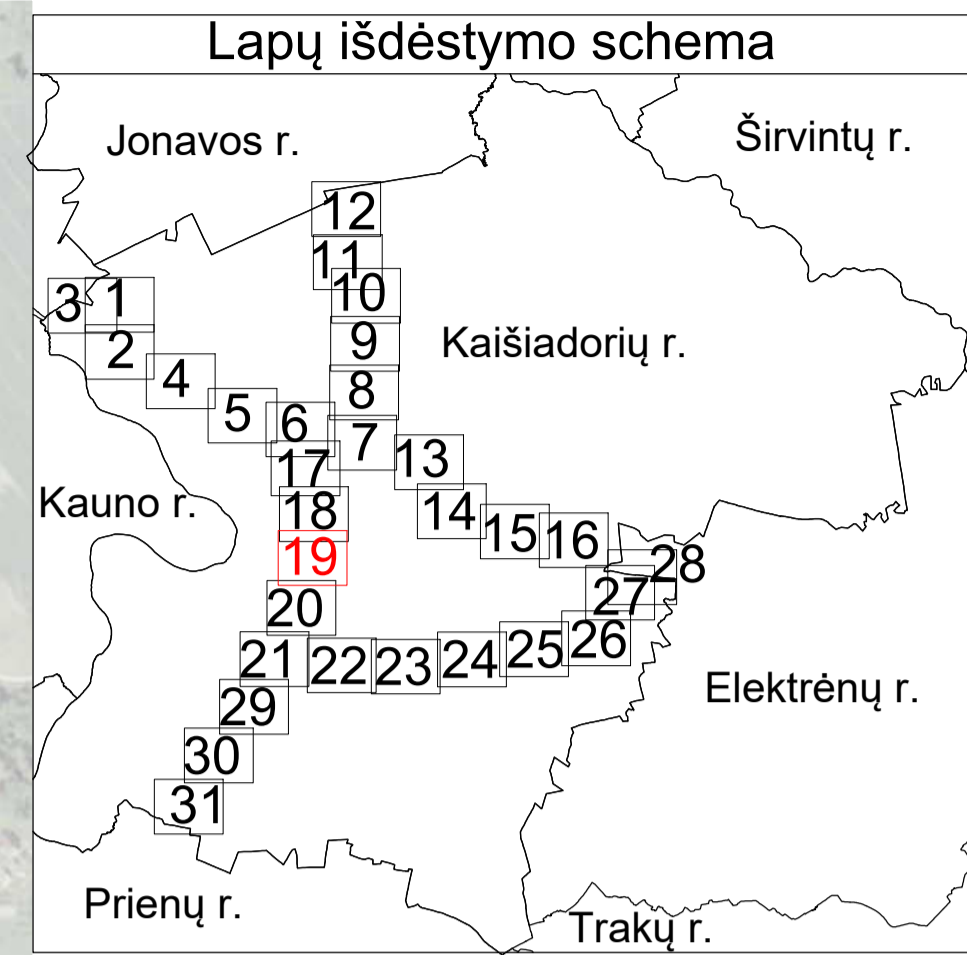
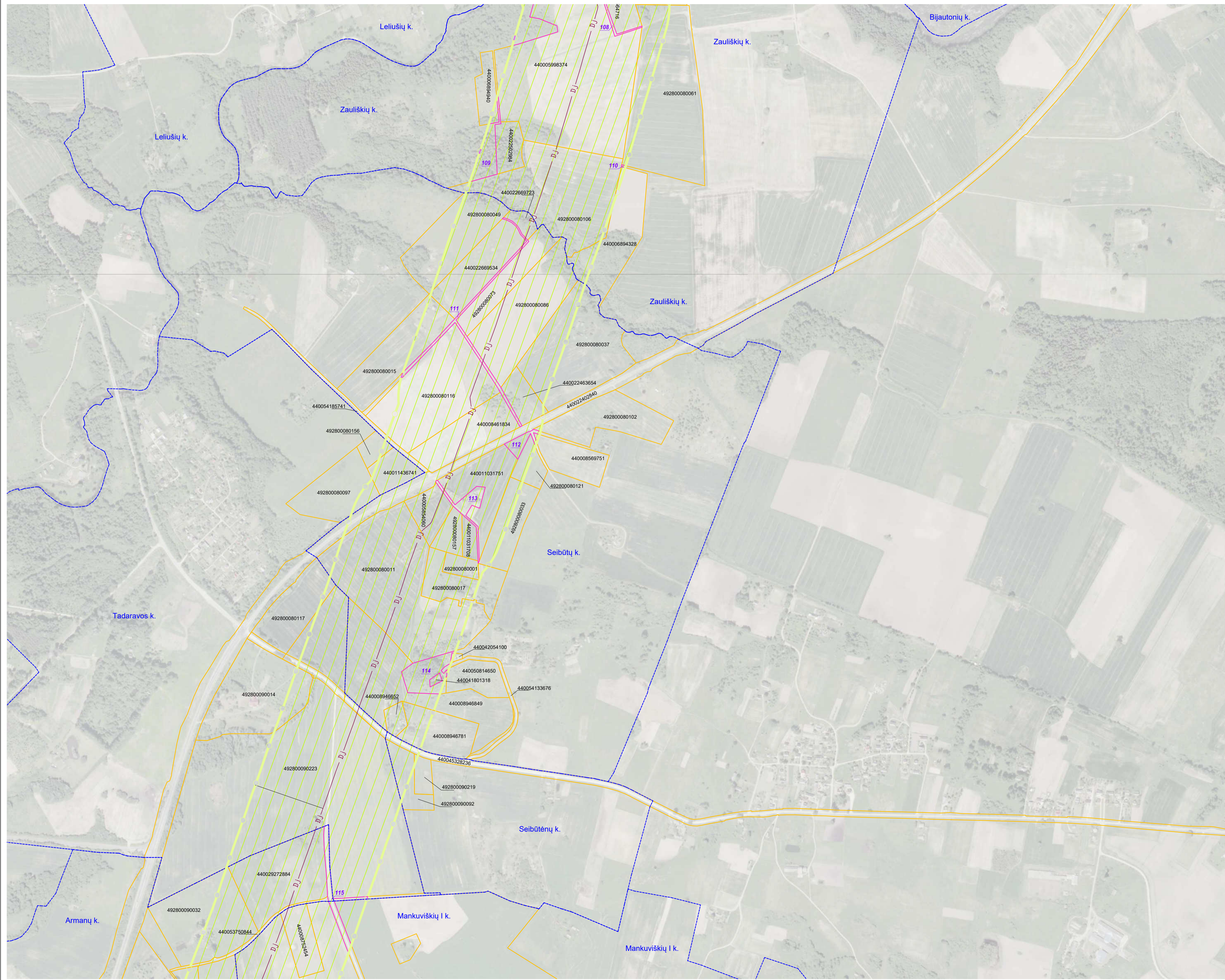


SUTARTINIAI ŽENKLAI	
	I vietovės klasės magistralinio dujotiekio vamzdynas
	Magistralinių dujotiekių vietovės klasių teritorijos
	Gyvenamosios vietovės
	Žemės sklypo riba
	Laisva valstybinė žemė

- Pastabos:**
- Vadovaujantis LR specialiųjų žemės naudojimo sąlygų įstatymu Magistralinių dujotiekių vietovės klasės teritorija – išilgai magistralinio dujotiekio vamzdžio trasos esanti žemės juosta, kurios ribos yra po 200 metrų į abi puses nuo vamzdžio ašies ir 200 metrų atstumu nuo kraštinių jo taškų.
 - Plane rodomos bendros esamų ir suprojektuotų magistralinių dujotiekių vietovės klasių teritorijų ribos.
 - Planas parengtas 2022–09–22 VĮ Registro centro duomenimis
- Planas parengtas ortofotografinio žemėlapis pagrindu
GDRLT C Nacionalinė žemės tarnyba prie ŽŪM, 2018
GDRLT C Nacionalinė žemės tarnyba prie ŽŪM, 2020

REGISTRŲ CENTRAS			
VALSTYBĖS ĮMONĖ REGISTRŲ CENTRAS			
Įmonės kodas 124110246, Livo g. 25-101, Vilnius tel. (8-37) 787 845 eip. Rūta.Balčiauskienė@registrucentras.lt Kvalifikacijos Nr. 2M-M-1078			
Parcigos	Parašas	Vardas, pavardė	Data
Grupės vadovė		Dangsolė Novosiemienė	2022-11-08
Matininkė		Rūta Balčiauskienė	2022-11-08
Matininko kvalifikacijos pažymėjimo Nr.: 2M-M-1078			

Kaišiadorių rajono savivaldybės teritorijoje esančių magistralinių dujotiekių vietovės klasių teritorijų planas M 1:5000



SUTARTINIAI ŽENKLAI	
	I vietovės klasės magistralinio dujotiekio vamzdynas
	Magistralinių dujotiekių vietovės klasių teritorijos
	Gyvenamosios vietovės
	Žemės sklypo riba
	Laisva valstybinė žemė

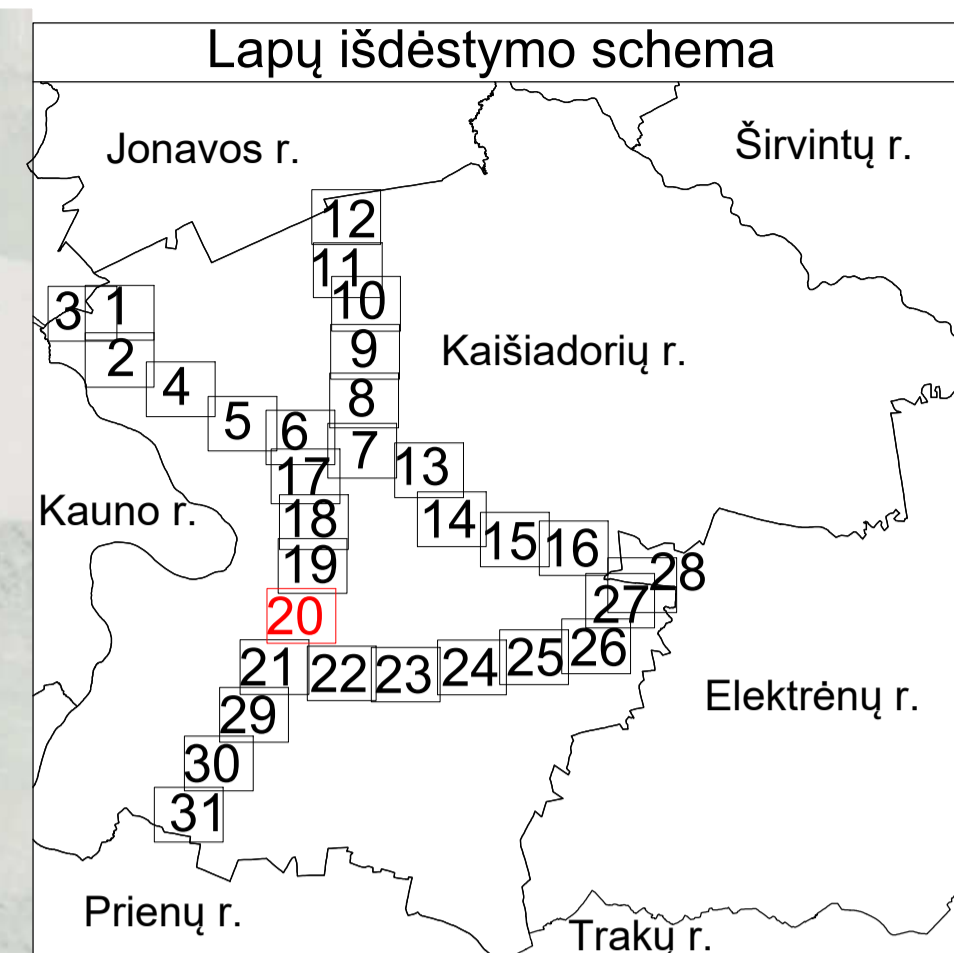
Pastabos:

- Vadovaujantis LR specialiųjų žemės naudojimo sąlygų įstatymu Magistralinių dujotiekių vietovės klasių teritorija – išilgai magistralinio dujotiekio vamzdžio trasos esanti žemės juosta, kurios ribos yra po 200 metrų į abi puses nuo vamzdžio ašies ir 200 metrų atstumu nuo kraštinių jo taškų.
- Plane rodomos bendros esamų ir suprojektuotų magistralinių dujotiekių vietovės klasių teritorijų ribos.
- Planas parengtas 2022–09–22 VĮ Registro centro duomenimis

Planas parengtas ortofotografinio žemėlapiu pagrindu
GDRLT C Nacionalinė žemės tarnyba prie ŽŪM, 2018
GDRLT C Nacionalinė žemės tarnyba prie ŽŪM, 2020

REGISTRŲ CENTRAS			
VALSTYBĖS ĮMONĖ REGISTRŲ CENTRAS			
Įmonės kodas 12410246, Livo g. 25-101, Vilnius tel. (8-37) 787 845 elp. Rūta Balčiauskienė@registrcentras.lt Kvalifikacijos Nr. 2M-M-1078			
Parcis	Paršas	Vardas, pavardė	Data
Grupės vadovė		Dangsolė Novosinskienė	2022-11-08
Maitininkė		Rūta Balčiauskienė	2022-11-08
Maitininko kvalifikacijos pažymėjimo Nr.: 2M-M-1078			

Kaišiadorių rajono savivaldybės teritorijoje esančių magistralinių dujotiekių vietovės klasių teritorijų planas M 1:5000



SUTARTINIAI ŽENKLAI	
	I vietovės klasės magistralinio dujotiekio vamzdynas
	Magistralinių dujotiekių vietovės klasių teritorijos
	Gyvenamosios vietovės
	Žemės sklypo riba
	Laisva valstybinė žemė

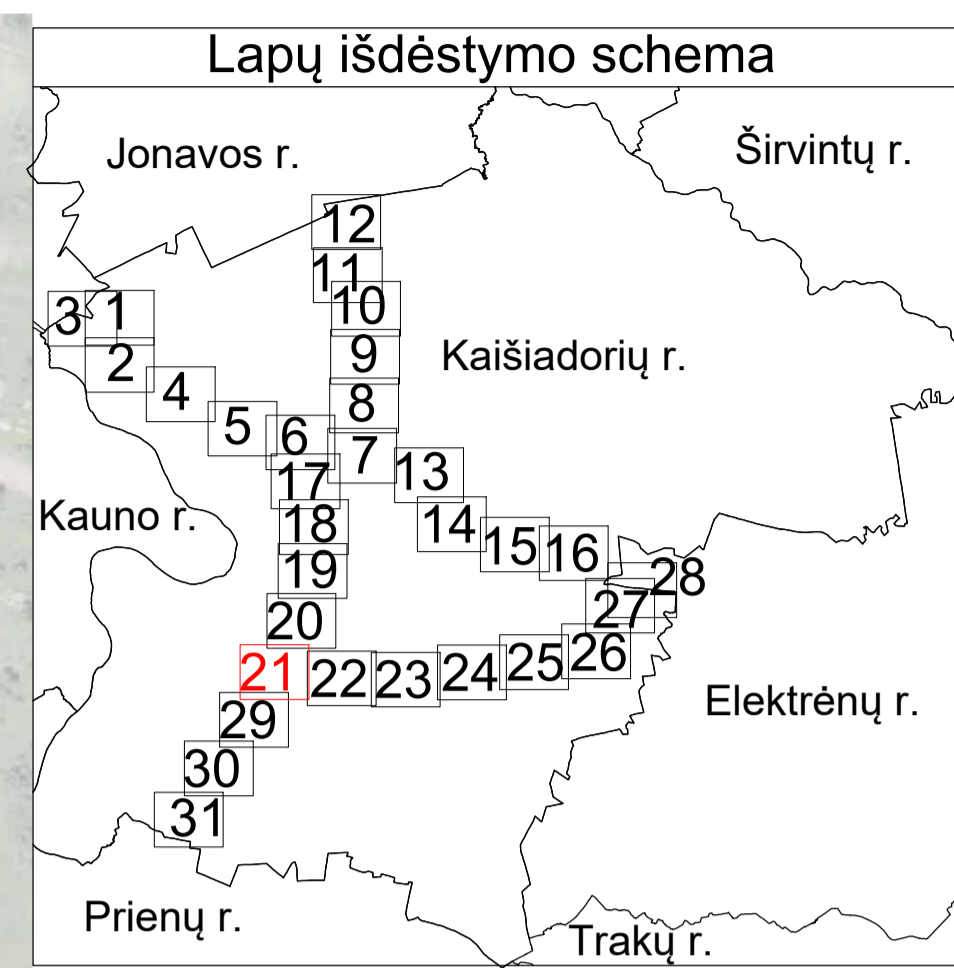
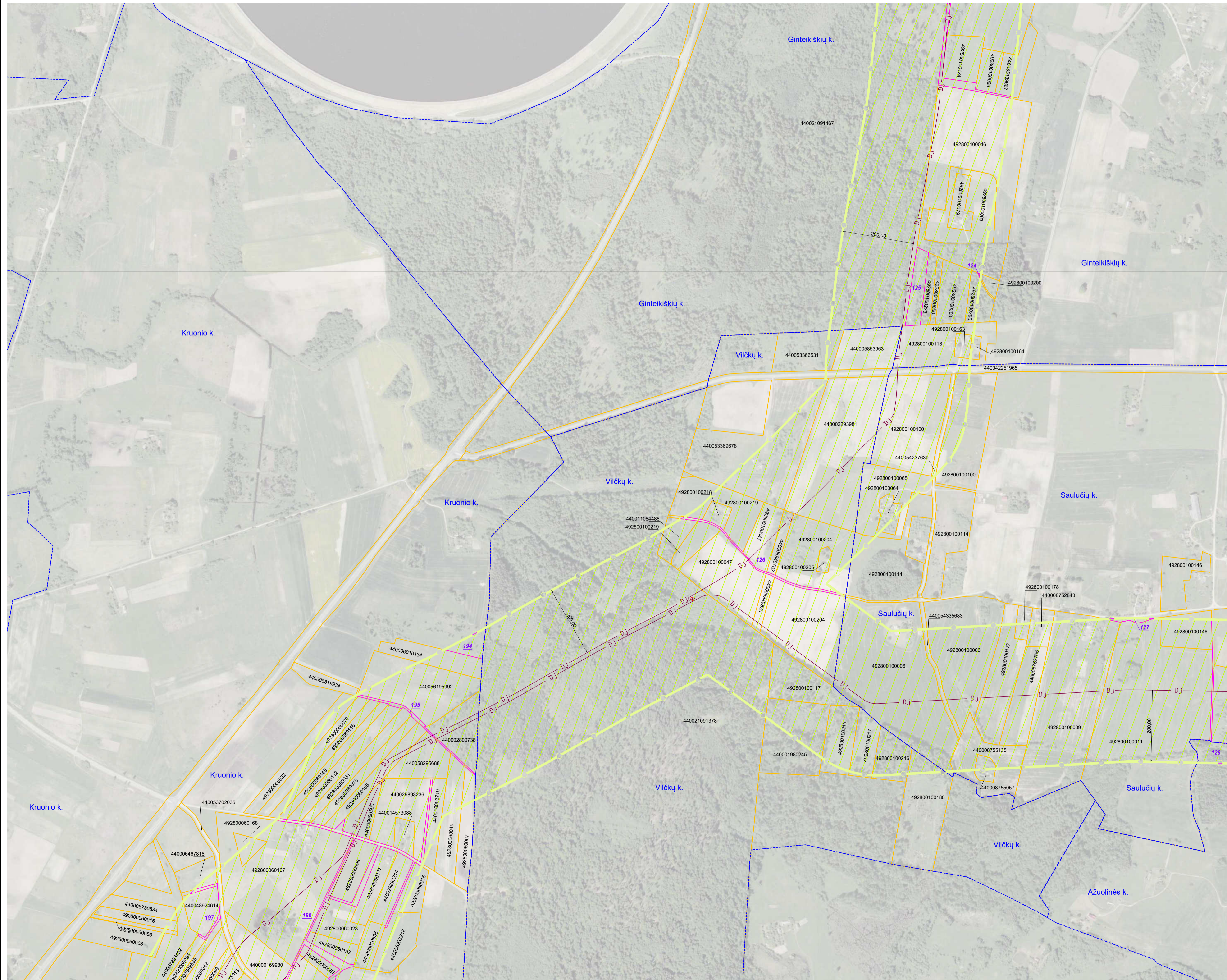
Pastabos:





- Vadovaujantis LR specialiųjų žemės naudojimo sąlygų įstatymu Magistralinių dujotiekių vietovės klasės teritorija – išilgai magistralinio dujotiekio vamzdžio trasos esanti žemės juosta, kurios ribos yra po 200 metrų į abi puses nuo vamzdžio ašies ir 200 metrų atstumu nuo kraštinių jo taškų.
- Plane rodomos bendros esamų ir suprojektuotų magistralinių dujotiekių vietovės klasių teritorijų ribos.
- Planas parengtas 2022–09–22 VĮ Registro centro duomenimis

Planas parengtas ortofotografinio žemėlapiu pagrindu
GDRLT C Nacionalinė žemės tarnyba prie ŽŪM, 2018
GDRLT C Nacionalinė žemės tarnyba prie ŽŪM, 2020

VALSTYBĖS ĮMONĖ REGISTRŲ CENTRAS			
Įmonės kodas 124110246, Livo g. 25-101, Vilnius tel. (8-37) 787 845 el.p. Rūta.Balčiauskienė@registrcentras.lt Kvalifikacijos Nr. 2M-M-1078			
Parcigos	Parašas	Vardas, pavardė	Data
Grupės vadovė		Dangsolė Novosimkienė	2022-11-08
Matininkė		Rūta Balčiauskienė	2022-11-08
Matininko kvalifikacijos pažymėjimo Nr.: 2M-M-1078			

Kaišiadorių rajono savivaldybės teritorijoje esančių magistralinių dujotiekių vietovės klasių teritorijų planas M 1:5000



SUTARTINIAI ŽENKLAI	
	I vietovės klasės magistralinio dujotiekių vamzdynas
	Magistralinių dujotiekių aptvėrimų ribos
	Magistralinių dujotiekių vietovės klasių teritorijos
	Gyvenamosios vietovės
	Žemės sklypo riba
	Laisva valstybinė žemė

Pastabos:

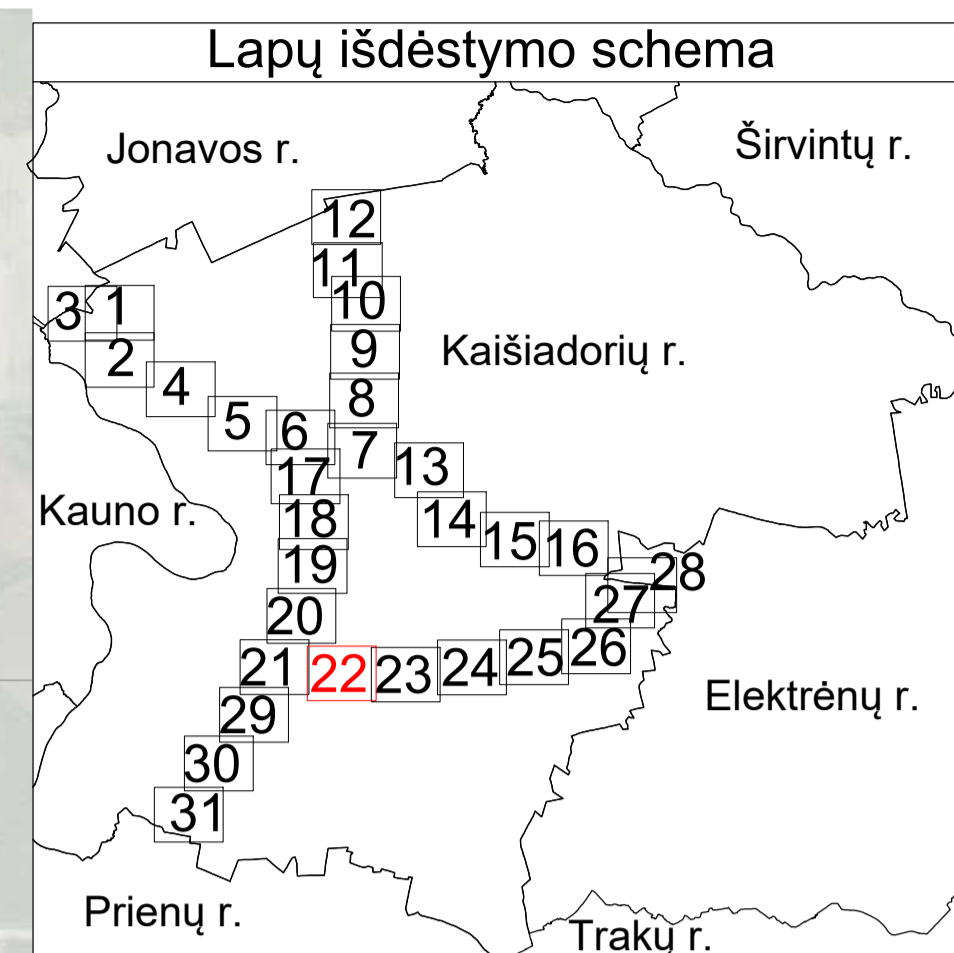
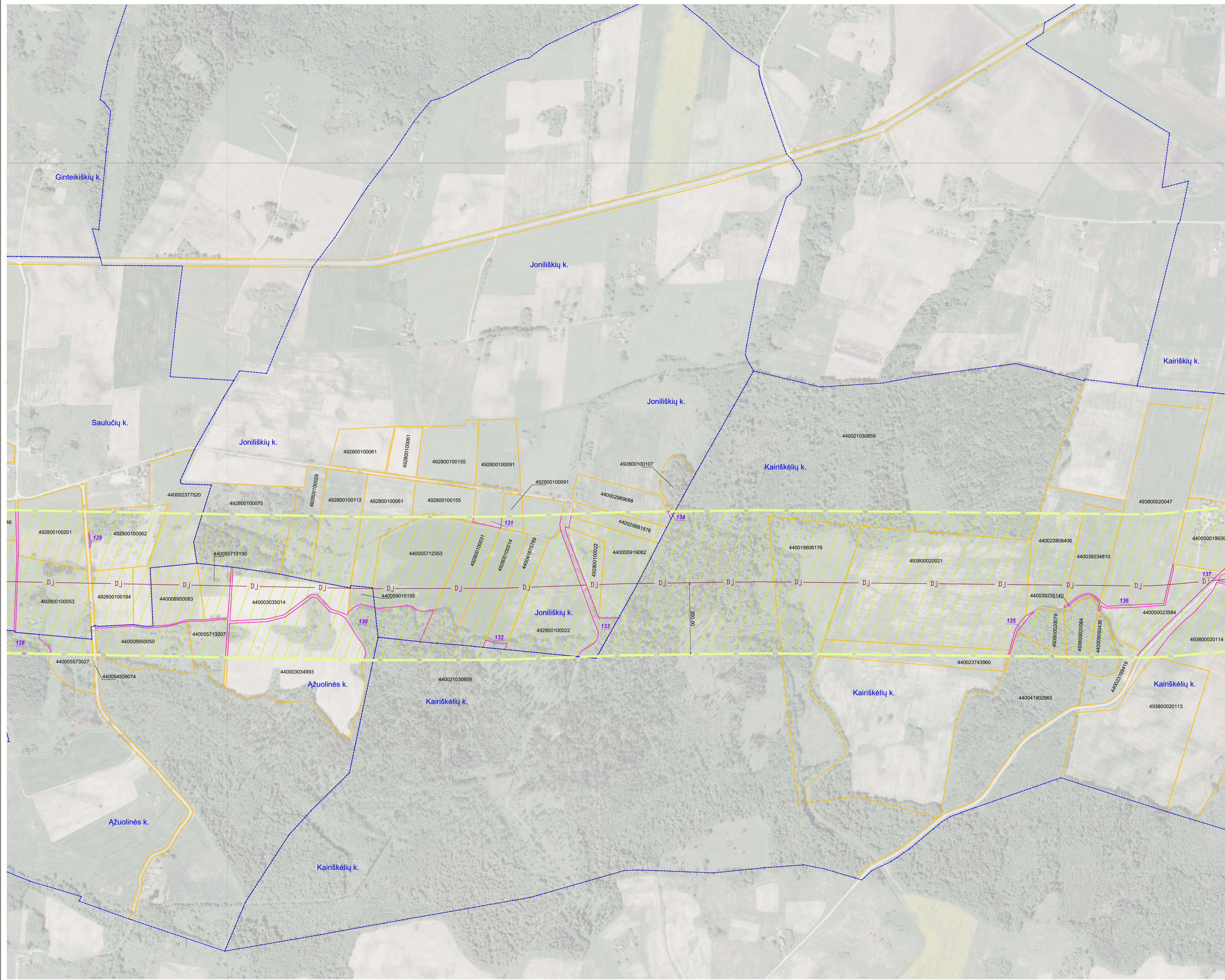
- Vadovaujantis LR specialiųjų žemės naudojimo sąlygų įstatymu Magistralinių dujotiekių vietovės klasių teritorija – išilgai magistralinio dujotiekių vamzdžio trasos esanti žemės juosta, kurios ribos yra po 200 metrų į abi puses nuo vamzdžio ašies ir 200 metrų atstumu nuo kraštinių jo taškų.
- Plane rodomos bendros esamų ir suprojektuotų magistralinių dujotiekių vietovės klasių teritorijų ribos.
- Planas parengtas 2022–09–22 VĮ Registro centro duomenimis

Planas parengtas ortofotografinio žemėlapiu pagrindu
 GDRLT C Nacionalinė žemės tarnyba prie ŽŪM, 2018
 GDRLT C Nacionalinė žemės tarnyba prie ŽŪM, 2020

REGISTRŲ VALSTYBĖS ĮMONĖ REGISTRŲ CENTRAS			
<small>Įmonės kodas 124110246, Livo g. 25-101, Vilnius tel. (8-37) 787 845 eip. Rūta.Balčiauskienė@registrucentras.lt Kvalifikacijos Nr. 2M-M-1078</small>			
Parcigos	Parašas	Vardas, pavardė	Data
Grupės vadovė		Dangsolė Novosiemsienė	2022-11-08
Matininkė		Rūta Balčiauskienė	2022-11-08

Matininko kvalifikacijos pažymėjimo Nr.: 2M-M-1078

Kaišiadorių rajono savivaldybės teritorijoje esančių magistralinių dujotiekių vietovės klasių teritorijų planas M 1:5000



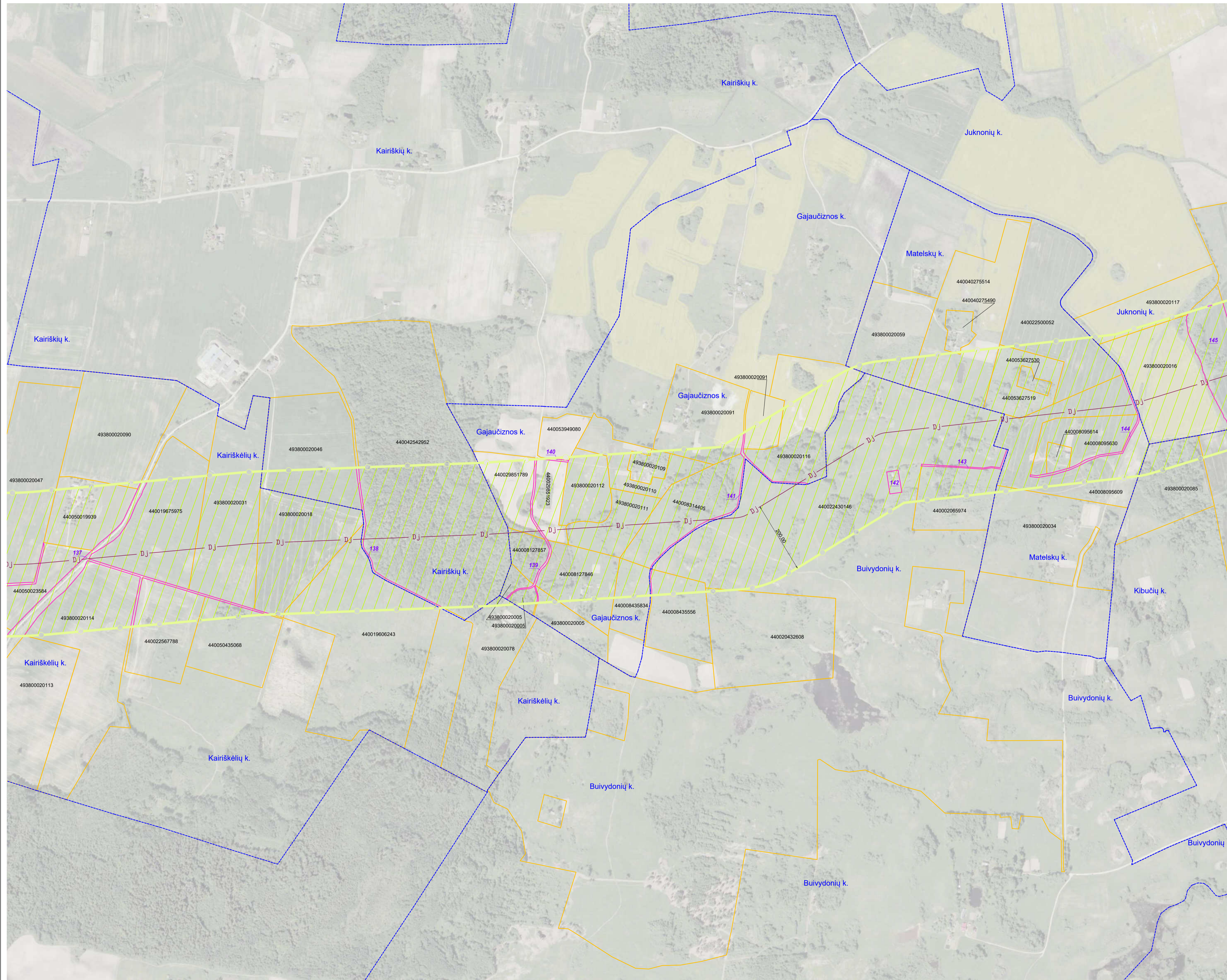
SUTARTINIAI ŽENKLAI	
	I vietovės klasės magistralinio dujotiekio vamzdynas
	Magistralinių dujotiekių vietovės klasių teritorijos
	Gyvenamosios vietovės
	Žemės sklypo riba
	Laisva valstybinė žemė

Pastabos:

- Vadovaujantis LR specialiųjų žemės naudojimo sąlygų įstatymu Magistralinių dujotiekių vietovės klasių teritorija – išilgai magistralinio dujotiekio vamzdžio trasos esanti žemės juosta, kurios ribos yra po 200 metrų į abi puses nuo vamzdžio ašies ir 200 metrų atstumu nuo kraštinių jo taškų.
- Plane rodomos bendros esamų ir suprojektuotų magistralinių dujotiekių vietovės klasių teritorijų ribos.
- Planas parengtas 2022–09–22 VĮ Registro centro duomenimis

Planas parengtas ortofotografinio žemėlapiu pagrindu
 GDRLT C Nacionalinė žemės tarnyba prie ŽŪM, 2018
 GDRLT C Nacionalinė žemės tarnyba prie ŽŪM, 2020

Kaišiadorių rajono savivaldybės teritorijoje esančių magistralinių dujotiekių vietovės klasių teritorijų planas M 1:5000



SUTARTINIAI ŽENKLAI	
	I vietovės klasės magistralinio dujotiekio vamzdynas
	Magistralinių dujotiekių vietovės klasių teritorijos
	Gyvenamosios vietovės
	Žemės sklypo riba
	Laisva valstybinė žemė

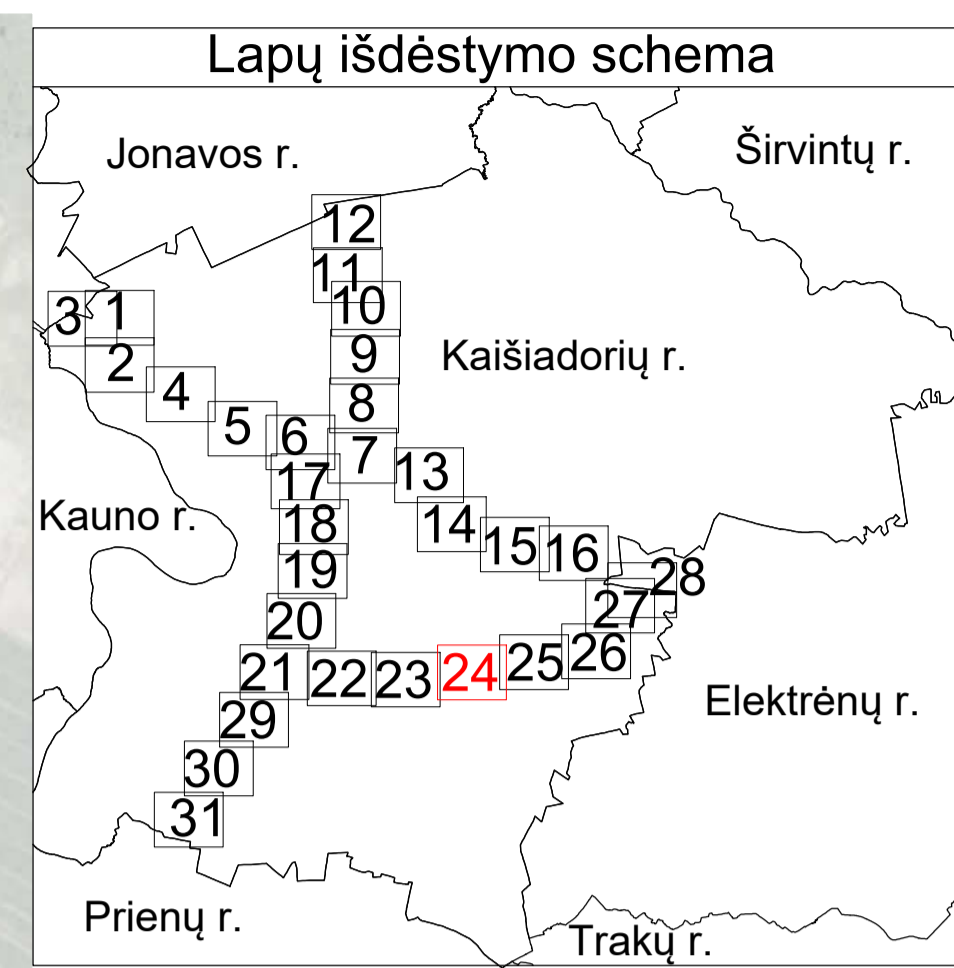
Pastabos:

- Vadovaujantis LR specialiųjų žemės naudojimo sąlygų įstatymu Magistralinių dujotiekių vietovės klasių teritorija – išilgai magistralinio dujotiekio vamzdžio trasa esanti žemės juosta, kurios ribos yra po 200 metrų į abi puses nuo vamzdžio ašies ir 200 metrų atstumu nuo kraštinių jo taškų.
- Plane rodomos bendros esamų ir suprojektuotų magistralinių dujotiekių vietovės klasių teritorijų ribos.
- Planas parengtas 2022–09–22 VĮ Registro centro duomenimis

Planas parengtas ortofotografinio žemėlapiu pagrindu
 GDRLT C Nacionalinė žemės tarnyba prie ŽŪM, 2018
 GDRLT C Nacionalinė žemės tarnyba prie ŽŪM, 2020

REGISTRŲ CENTRAS VALSTYBĖS ĮMONĖ REGISTRŲ CENTRAS			
<small>Įmonės kodas 124110246, Livo g. 25-101, Vilnius tel. (8-37) 787 845 e.p. Rūta.Balčiauskienė@registrcentras.lt Kvalifikacijos Nr. 2M-M-1078</small>			
Parcigos	Parašas	Vardas, pavardė	Data
Grupės vadovė		Dangsolė Novosiemskienė	2022-11-08
Matininkė		Rūta Balčiauskienė	2022-11-08
Matininko kvalifikacijos pažymėjimo Nr.: 2M-M-1078			

Kaišiadorių rajono savivaldybės teritorijoje esančių magistralinių dujotiekių vietovės klasių teritorijų planas M 1:5000



SUTARTINIAI ŽENKLAI	
	I vietovės klasės magistralinio dujotiekio vamzdynas
	Magistralinių dujotiekių vietovės klasių teritorijos
	Gyvenamosios vietovės
	Žemės sklypo riba
	Laisva valstybinė žemė

Pastabos:

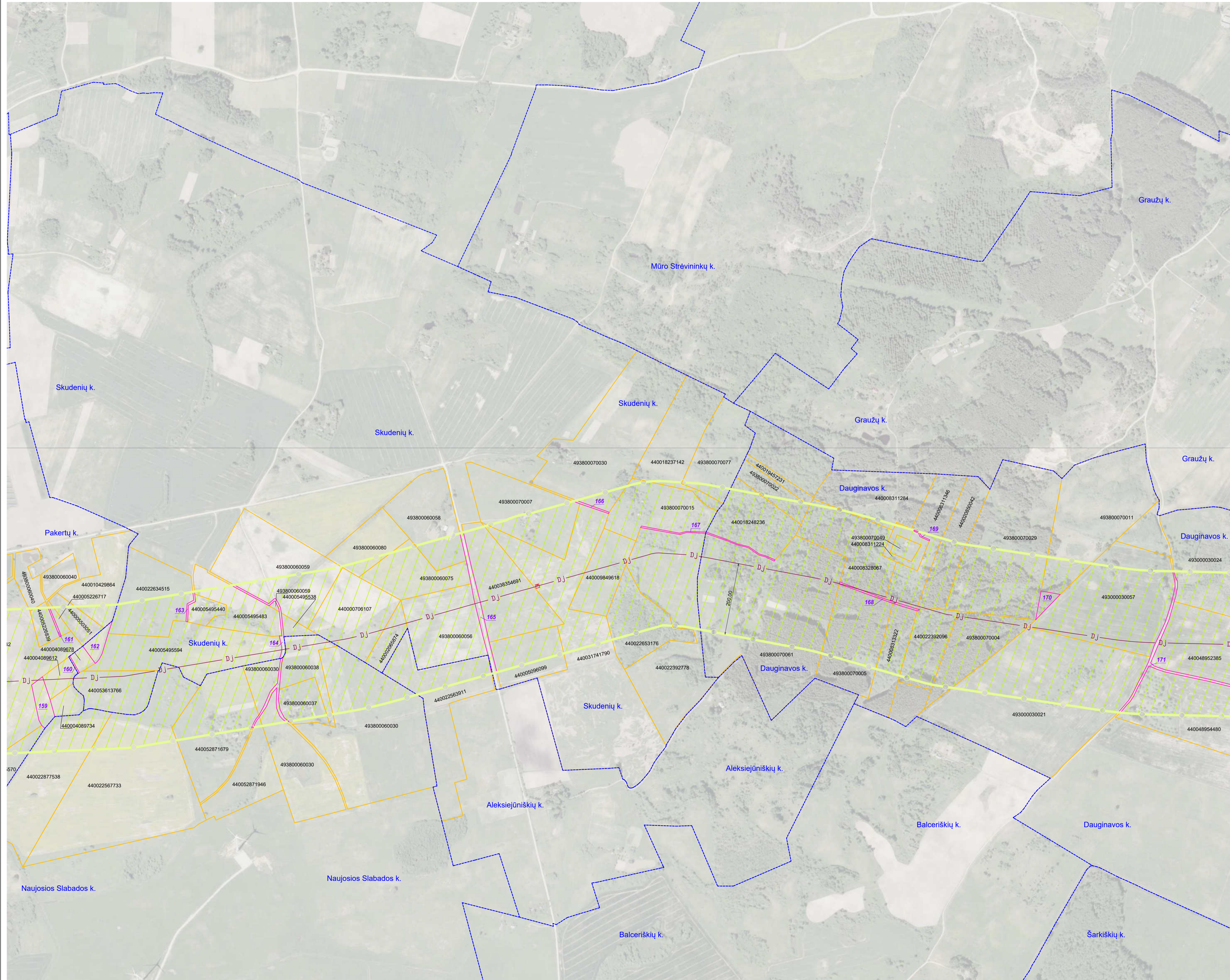
- Vadovaujantis LR specialiųjų žemės naudojimo sąlygų įstatymu Magistralinių dujotiekių vietovės klasės teritorija – išilgai magistralinio dujotiekio vamzdžio trasos esanti žemės juosta, kurios ribos yra po 200 metrų į abi puses nuo vamzdžio ašies ir 200 metrų atstumu nuo kraštinių jo taškų.
- Plane rodomos bendros esamų ir suprojektuotų magistralinių dujotiekių vietovės klasių teritorijų ribos.
- Planas parengtas 2022–09–22 VĮ Registro centro duomenimis

Planas parengtas ortofotografinio žemėlapiu pagrindu
GDRLT C Nacionalinė žemės tarnyba prie ŽŪM, 2018
GDRLT C Nacionalinė žemės tarnyba prie ŽŪM, 2020

REGISTRŲ VALSTYBĖS ĮMONĖ REGISTRŲ CENTRAS			
Įmonės kodas 124110246, Livo g. 25-101, Vilnius tel. (8-37) 787 845 eip. Rūta.Balčiauskienė@registrcentras.lt Kvalifikacijos Nr. 2M-M-1078			
Parcis vadovė	Paršas	Vardas, pavardė	Data
Matininkė		Dangsolė Novosimkienė	2022-11-08
		Rūta Balčiauskienė	2022-11-08

Matininko kvalifikacijos pažymėjimo Nr.: 2M-M-1078

Kaišiadorių rajono savivaldybės teritorijoje esančių magistralinių dujotiekių vietovės klasių teritorijų planas M 1:5000



SUTARTINIAI ŽENKLAI

	DJ	I vietovės klasės magistralinio dujotiekio vamzdynas
		Magistralinių dujotiekių aptvėrimų ribos
		Magistralinių dujotiekių vietovės klasių teritorijos
		Gyvenamosios vietovės
		Žemės sklypo riba
	01	Laisva valstybinė žemė

- Pastabos:**
- Vadovaujantis LR specialiųjų žemės naudojimo sąlygų įstatymu Magistralinių dujotiekių vietovės klasės teritorija – išilgai magistralinio dujotiekio vamzdyno trasos esanti žemės juosta, kurios ribos yra po 200 metrų į abi puses nuo vamzdyno ašies ir 200 metrų atstumu nuo kraštinių jo taškų.
 - Plane rodomos bendros esamų ir suprojektuotų magistralinių dujotiekių vietovės klasių teritorijų ribos.
 - Planas parengtas 2022-09-22 VĮ Registro centro duomenimis
- Planas parengtas ortofotografinio žemėlapiu pagrindu
GDRLT C Nacionalinė žemės tarnyba prie ŽŪM, 2018
GDRLT C Nacionalinė žemės tarnyba prie ŽŪM, 2020

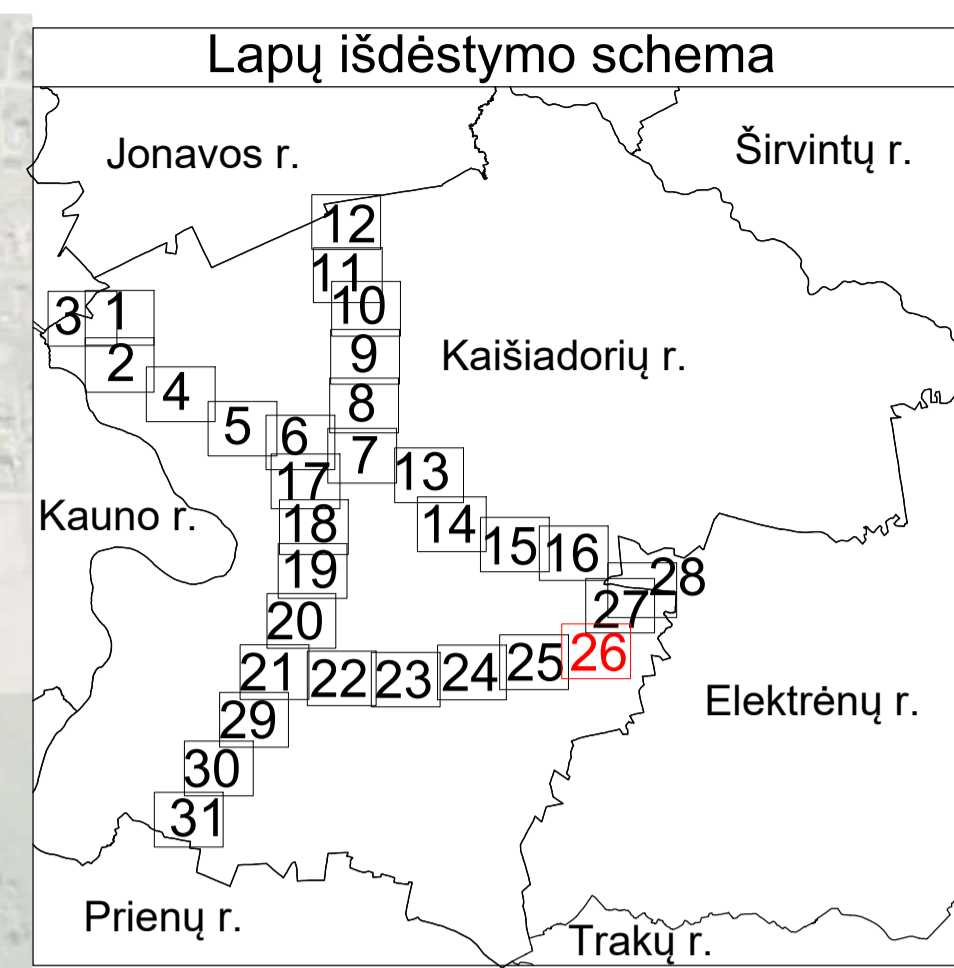
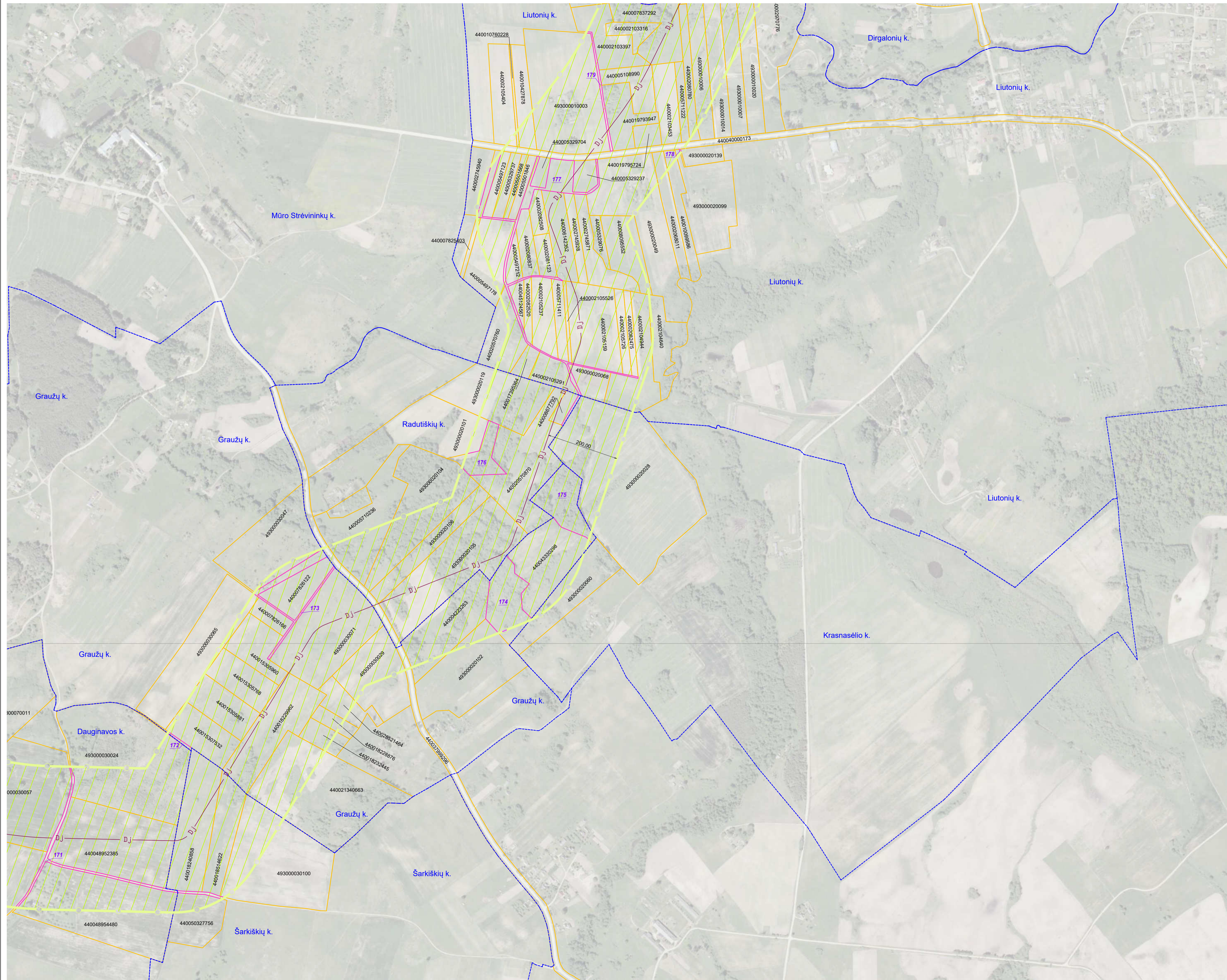
REGISTRŲ CENTRAS
VALSTYBĖS ĮMONĖ REGISTRŲ CENTRAS

Įmonės kodas 12410246, L. Vileišio g. 25-101, Vilnius tel. (8-37) 787 845
eip. Rūta.Balčiauskienė@registrcentras.lt
Kvalifikacijos Nr. 2M-M-1078

Parcigos	Parašas	Vardas, pavardė	Data
Grupės vadovė		Dangsolė Novosimkienė	2022-11-08
Matininkė		Rūta Balčiauskienė	2022-11-08

Matininko kvalifikacijos pažymėjimo Nr.: 2M-M-1078

Kaišiadorių rajono savivaldybės teritorijoje esančių magistralinių dujotiekių vietovės klasių teritorijų planas M 1:5000

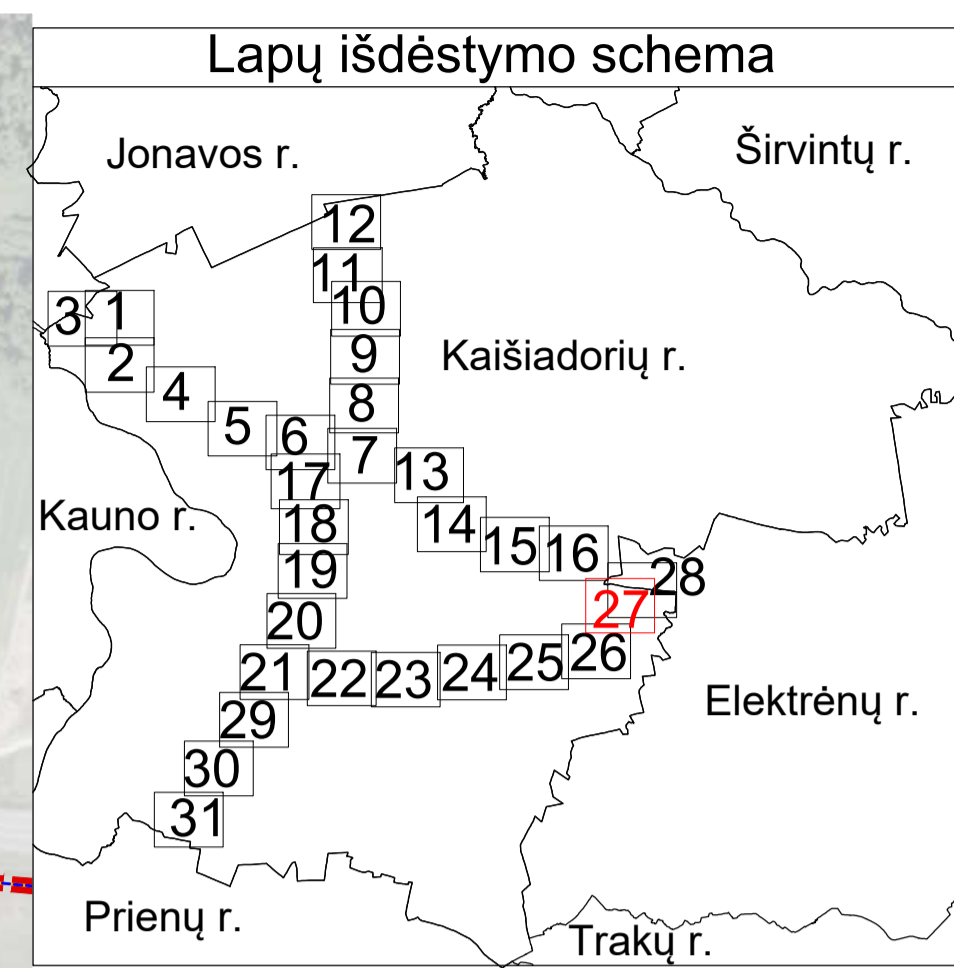
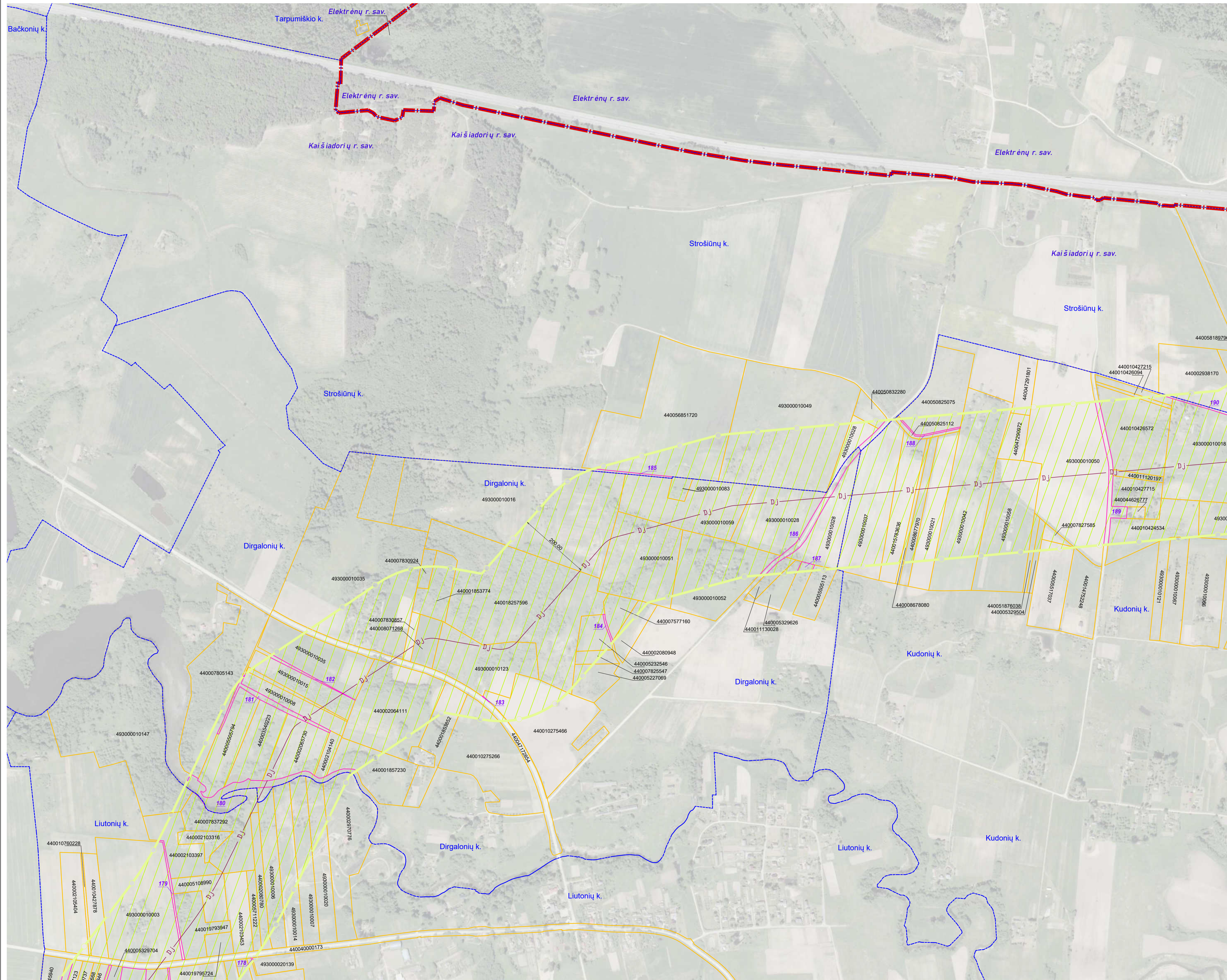


SUTARTINIAI ŽENKLAI	
	I vietovės klasės magistralinio dujotiekio vamzdynas
	Magistralinių dujotiekių vietovės klasių teritorijos
	Gyvenamosios vietovės
	Žemės sklypo riba
	Laisva valstybinė žemė

- Pastabos:**
- Vadovaujantis LR specialiųjų žemės naudojimo sąlygų įstatymu Magistralinių dujotiekių vietovės klasės teritorija – išilgai magistralinio dujotiekio vamzdžio trasos esanti žemės juosta, kurios ribos yra po 200 metrų į abi puses nuo vamzdžio ašies ir 200 metrų atstumu nuo kraštinių jo taškų.
 - Plane rodomos bendros esamų ir suprojektuotų magistralinių dujotiekių vietovės klasių teritorijų ribos.
 - Planas parengtas 2022-09-22 VĮ Registro centro duomenimis
- Planas parengtas ortofotografinio žemėlapis pagrindu
GDRLT C Nacionalinė žemės tarnyba prie ŽŪM, 2018
GDRLT C Nacionalinė žemės tarnyba prie ŽŪM, 2020

REGISTRŲ CENTRAS			
VALSTYBĖS ĮMONĖ REGISTRŲ CENTRAS			
Įmonės kodas 124110246, Livo g. 25-101, Vilnius tel. (8-37) 787 845 eip. Rūta.Balčiauskienė@registrcentras.lt Kvalifikacijos Nr. 2M-M-1078			
Parcigos	Paršas	Vardas, pavardė	Data
Grupės vadovė		Dangsolė Novosiškienė	2022-11-08
Maitininkė		Rūta Balčiauskienė	2022-11-08
Matavinko kvalifikacijos pažymėjimo Nr.: 2M-M-1078			

Kaišiadorių rajono savivaldybės teritorijoje esančių magistralinių dujotiekių vietovės klasių teritorijų planas M 1:5000



SUTARTINIAI ŽENKLAI	
	I vietovės klasės magistralinio dujotiekio vamzdynas
	Magistralinių dujotiekių vietovės klasių teritorijos
	Savivaldybės teritorijos riba
	Gyvenamosios vietovės
	Žemės sklypo riba
	Laisva valstybinė žemė

Pastabos:

- Vadovaujantis LR specialiųjų žemės naudojimo sąlygų įstatymu Magistralinių dujotiekių vietovės klasės teritorija – išilgai magistralinio dujotiekio vamzdžio trasos esanti žemės juosta, kurios ribos yra po 200 metrų į abi puses nuo vamzdžio ašies ir 200 metrų atstumu nuo kraštinių jo taškų.
- Plane rodomos bendros esamų ir suprojektuotų magistralinių dujotiekių vietovės klasių teritorijų ribos.
- Planas parengtas 2022-09-22 VĮ Registro centro duomenimis

Planas parengtas ortofotografinio žemėlapiu pagrindu
GDRLT C Nacionalinė žemės tarnyba prie ŽŪM, 2018
GDRLT C Nacionalinė žemės tarnyba prie ŽŪM, 2020

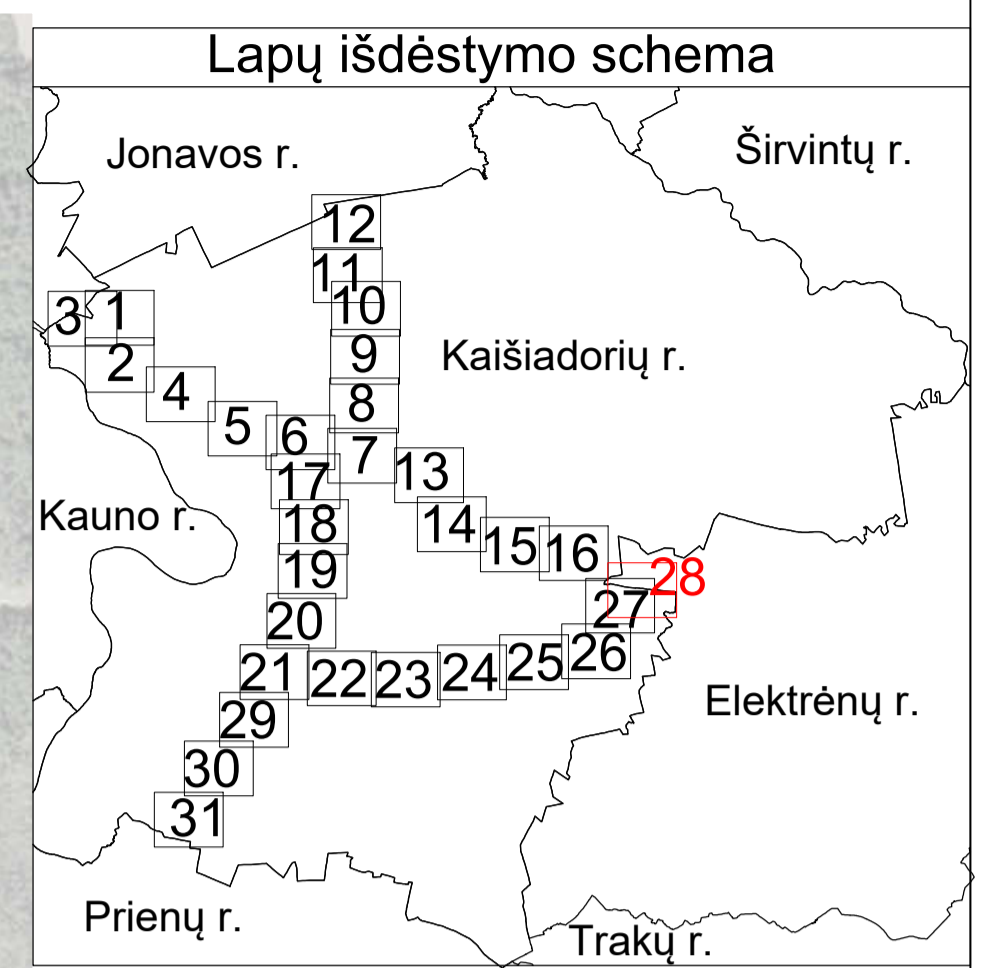
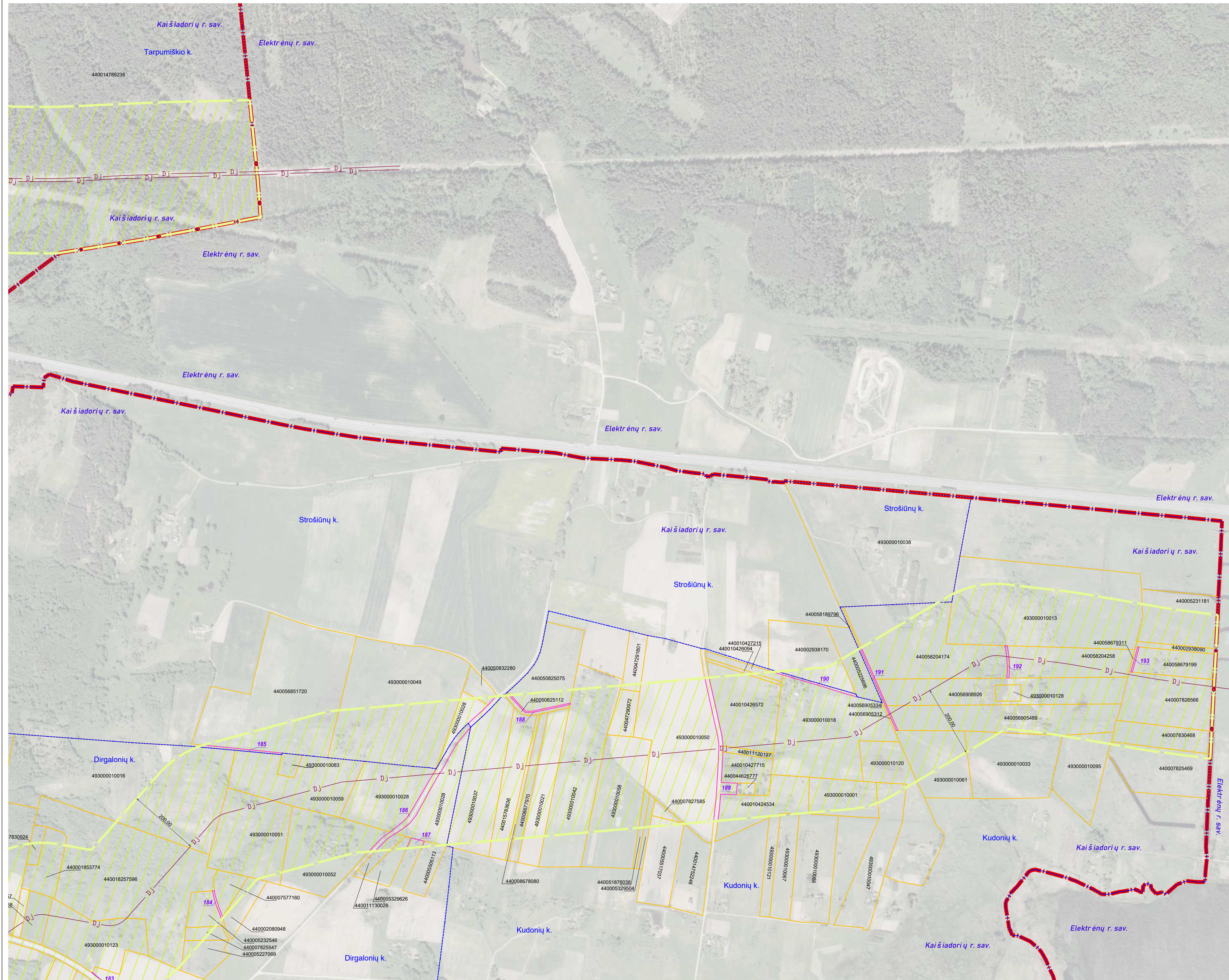
REGISTRŪ CENTRAS VALSTYBĖS ĮMONĖ REGISTRŪ CENTRAS

Įmonės kodas 12410246, Livo g. 25-101, Vilnius tel. (8-37) 787 845
eip. Rūta.Balčiauskienė@registrucentras.lt
Kvalifikacijos Nr. 2M-M-1078

Parcis	Parašas	Vardas, pavardė	Data
Grupės vadovė		Dangsolė Novosimkienė	2022-11-08
Maitininkė		Rūta Balčiauskienė	2022-11-08

Maitininko kvalifikacijos pažymėjimo Nr.: 2M-M-1078

Kaišiadorių rajono savivaldybės teritorijoje esančių magistralinių dujotiekių vietovės klasių teritorijų planas M 1:5000



SUTARTINIAI ŽENKLAI	
	I vietovės klasės magistralinio dujotiekio vamzdynas
	Magistralinių dujotiekių vietovės klasių teritorijos
	Savivaldybės teritorijos riba
	Gyvenamosios vietovės
	Žemės sklypo riba
	Laisva valstybinė žemė

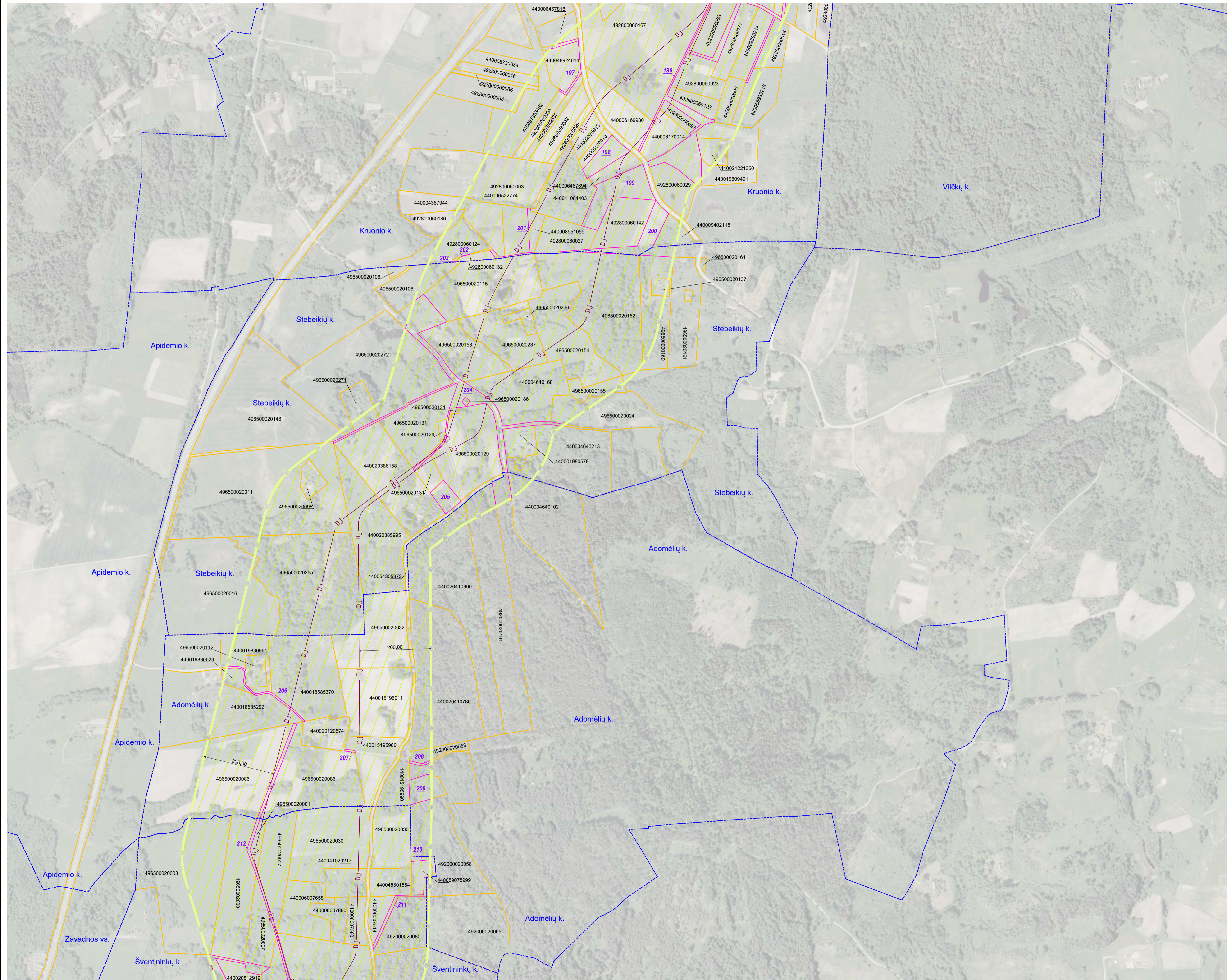
Pastabos:

- Vadovaujantis LR specialiųjų žemės naudojimo sąlygų įstatymu Magistralinių dujotiekių vietovės klasės teritorija – išilgai magistralinio dujotiekio vamzdžio trasa esanti žemės juosta, kurios ribos yra po 200 metrų į abi puses nuo vamzdžio ašies ir 200 metrų atstumu nuo kraštinių jo taškų.
- Plane rodomos bendros esamų ir suprojektuotų magistralinių dujotiekių vietovės klasių teritorijų ribos.
- Planas parengtas 2022–09–22 VĮ Registro centro duomenimis

Planas parengtas ortofotografinio žemėlapiu pagrindu
 GDRLT C Nacionalinė žemės tarnyba prie ŽŪM, 2018
 GDRLT C Nacionalinė žemės tarnyba prie ŽŪM, 2020

REGISTRŲ VALSTYBĖS ĮMONĖ REGISTRŲ CENTRAS			
<small>Įmonės kodas 124110246, Livo g. 25-101, Vilnius tel. (8-37) 787 845 eip. Rūta.Balčiauskienė@registrcentras.lt Kvalifikacijos Nr. 2M-M-1078</small>			
Parcigos	Parašas	Vardas, pavardė	Data
Grupės vadovė		Dangsolė Novošimkienė	2022-11-08
Maitininkė		Rūta Balčiauskienė	2022-11-08
Maitininko kvalifikacijos pažymėjimo Nr.: 2M-M-1078			

Kaišiadorių rajono savivaldybės teritorijoje esančių magistralinių dujotiekių vietovės klasių teritorijų planas M 1:5000



SUTARTINIAI ŽENKLAI	
DJ	I vietovės klasės magistralinio dujotiekio vamzdynas
[Yellow hatched area]	Magistralinių dujotiekių vietovės klasių teritorijos
[Blue dashed line]	Gyvenamosios vietovės
[Orange dashed line]	Žemės sklypo riba
[Pink box]	Laisva valstybinė žemė

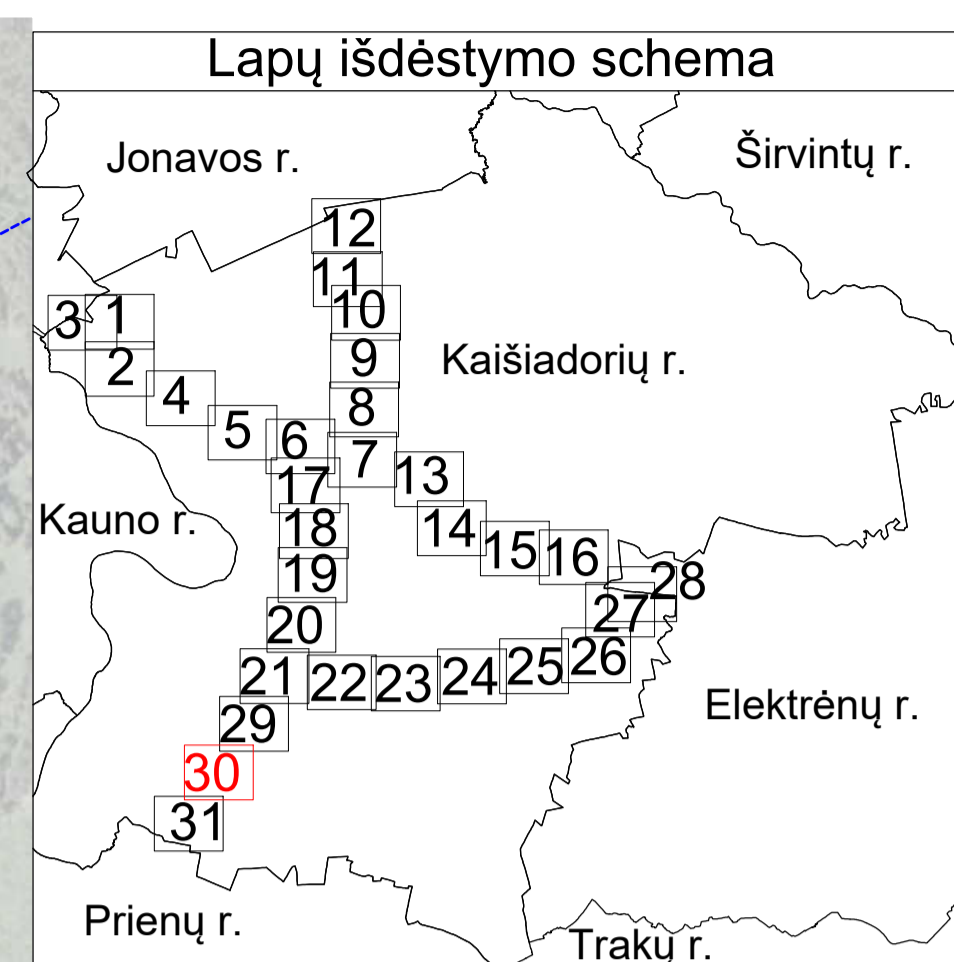
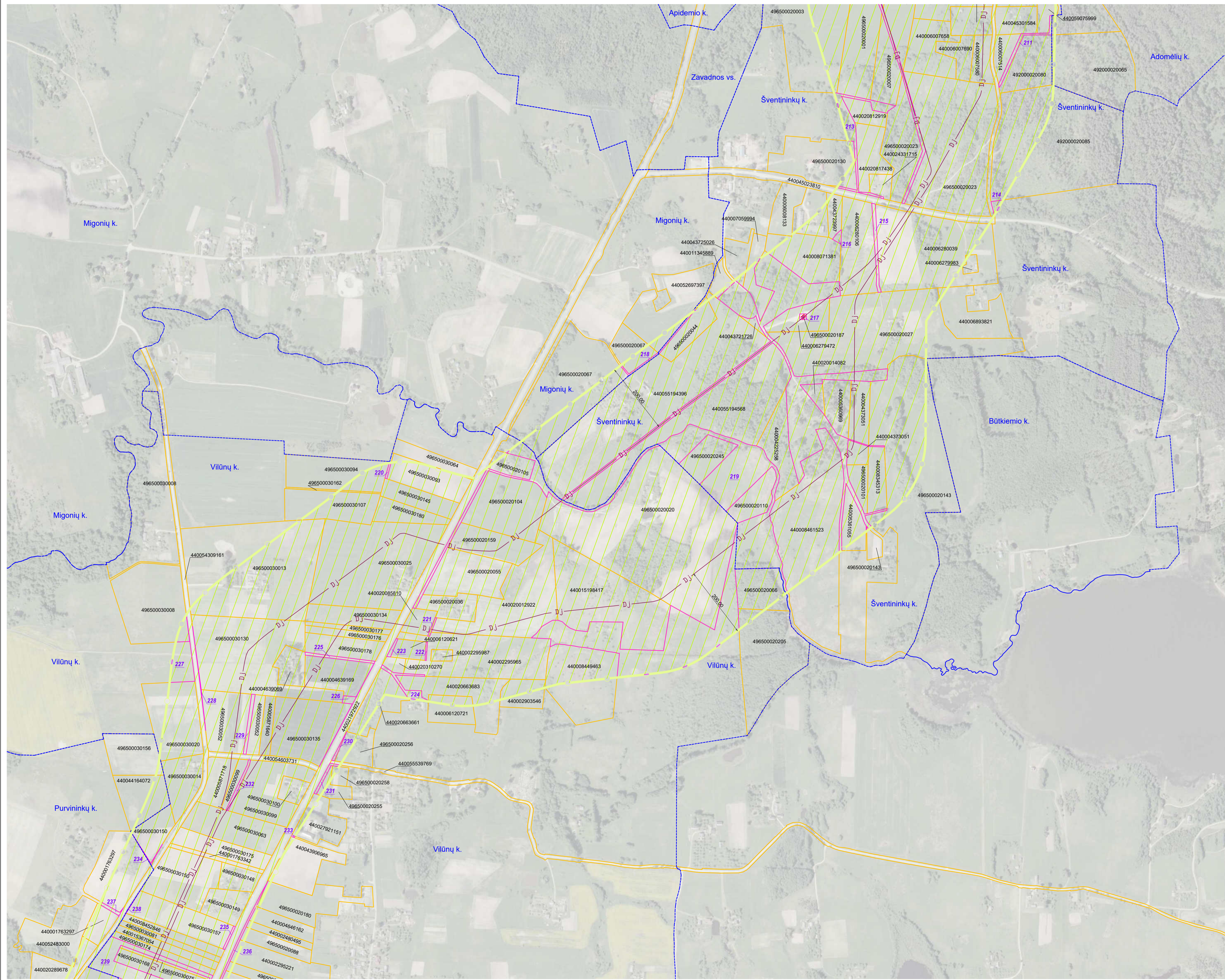
Pastabos:

- Vadovaujantis LR specialiųjų žemės naudojimo sąlygų įstatymu Magistralinių dujotiekių vietovės klasės teritorija – išilgai magistralinio dujotiekio vamzdžio trasos esanti žemės juosta, kurios ribos yra po 200 metrų į abi puses nuo vamzdžio ašies ir 200 metrų atstumu nuo kraštinių jo taškų.
- Plane rodomos bendros esamų ir suprojektuotų magistralinių dujotiekių vietovės klasių teritorijų ribos.
- Planas parengtas 2022–09–22 VĮ Registro centro duomenimis

Planas parengtas ortofotografinio žemėlapiu pagrindu
GDRLT C Nacionalinė žemės tarnyba prie ŽŪM, 2018
GDRLT C Nacionalinė žemės tarnyba prie ŽŪM, 2020

REGISTRŲ CENTRAS VALSTYBĖS ĮMONĖ REGISTRŲ CENTRAS			
<small>Įmonės kodas 124110246, Livo g. 25-101, Vilnius tel. (8-37) 787 845 eip. Rūta.Balčiauskienė@registrcentras.lt Kvalifikacijos Nr. 2M-M-1078</small>			
Parcis	Paršas	Vardas, pavardė	Data
Grupės vadovė		Dangsolė Novosiškienė	2022-11-08
Maitininkė		Rūta Balčiauskienė	2022-11-08
Maitininkės kvalifikacijos pažymėjimo Nr.: 2M-M-1078			

Kaišiadorių rajono savivaldybės teritorijoje esančių magistralinių dujotiekių vietovės klasių teritorijų planas M 1:5000



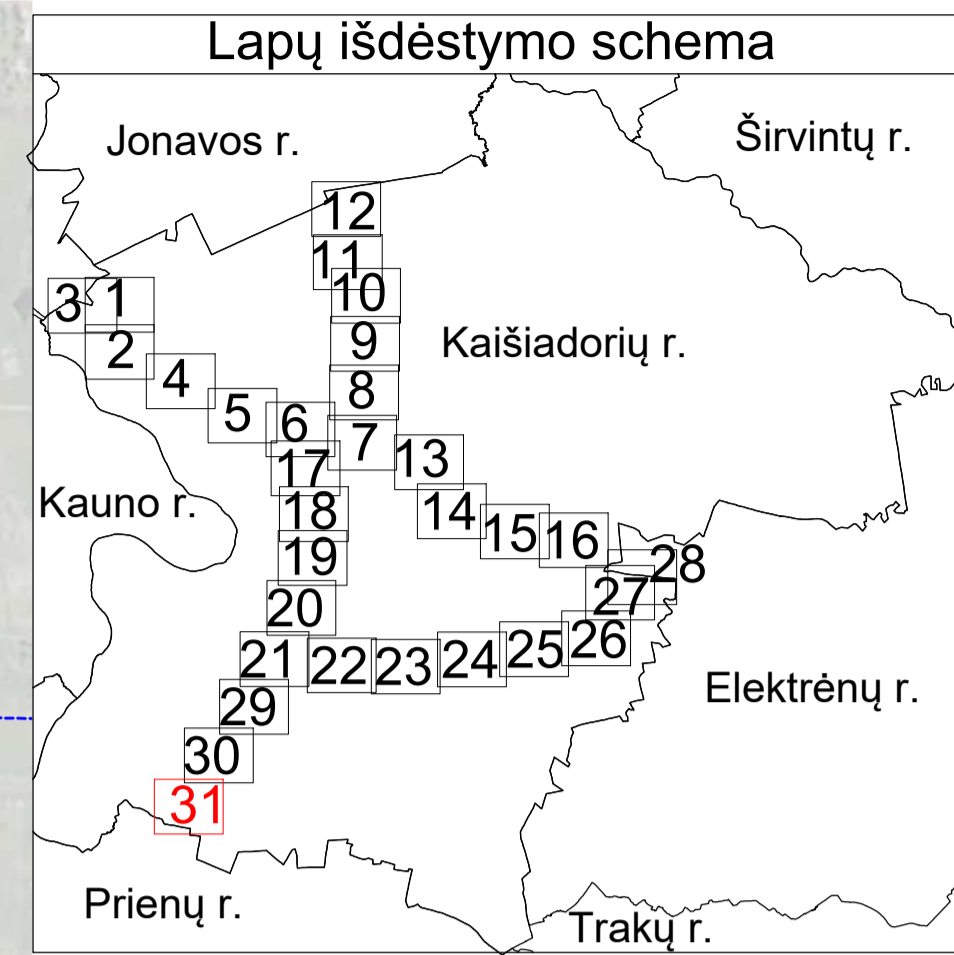
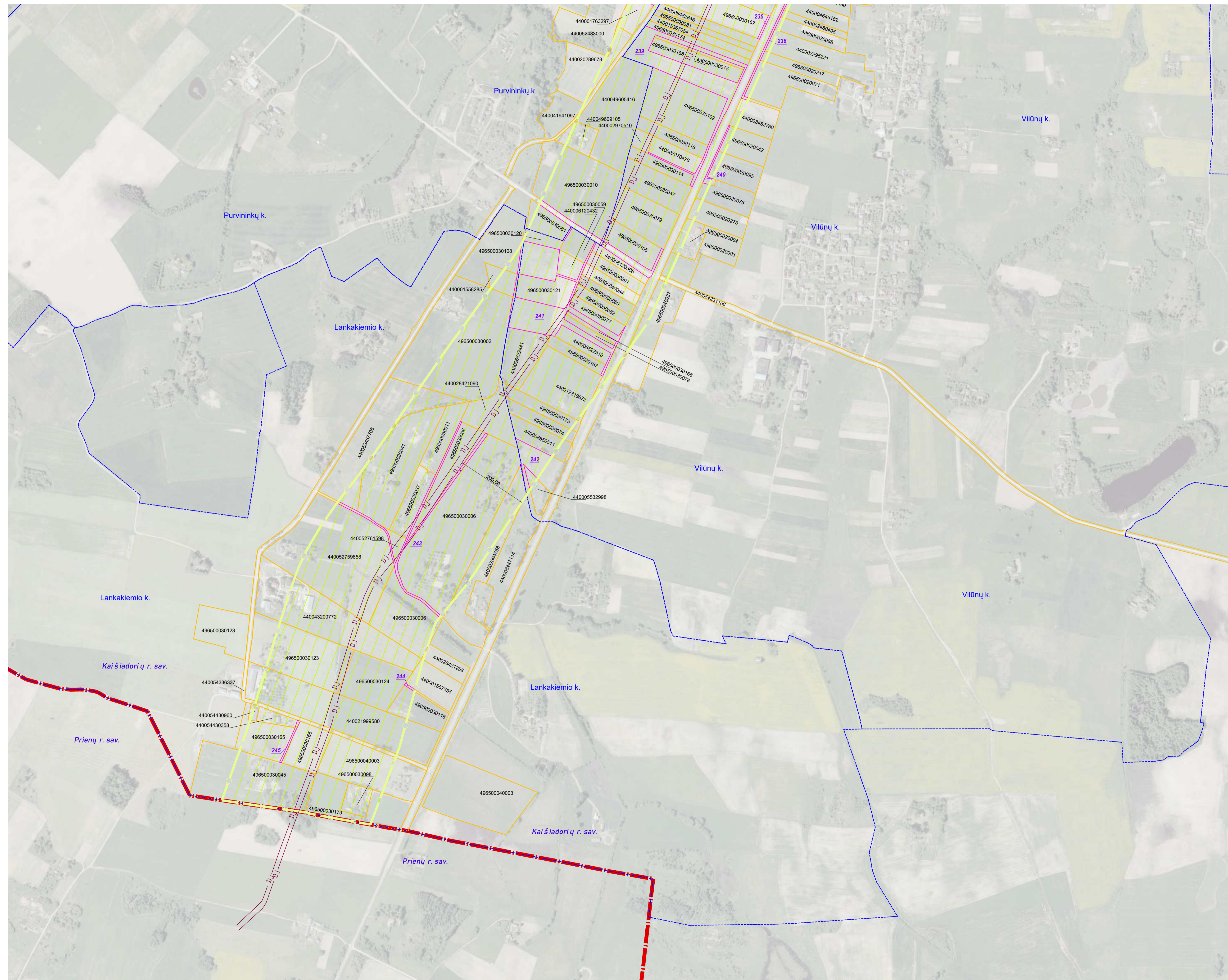
SUTARTINIAI ŽENKLAI	
	DJ I vietovės klasės magistralinio dujotiekio vamzdynas
	Magistralinių dujotiekių aptvėrimų ribos
	Magistralinių dujotiekių vietovės klasių teritorijos
	Gyvenamosios vietovės
	Žemės sklypo riba
	01 Laisva valstybinė žemė

Pastabos:

- Vadovaujantis LR specialiųjų žemės naudojimo sąlygų įstatymu Magistralinių dujotiekių vietovės klasės teritorija – išilgai magistralinio dujotiekio vamzdžio trasos esanti žemės juosta, kurios ribos yra po 200 metrų į abi puses nuo vamzdžio ašies ir 200 metrų atstumu nuo kraštinių jo taškų.
- Plane rodomos bendros esamų ir suprojektuotų magistralinių dujotiekių vietovės klasių teritorijų ribos.
- Planas parengtas 2022–09–22 VĮ Registro centro duomenimis
- Planas parengtas ortofotografinio žemėlapis pagrindu
- GDRLT C Nacionalinė žemės tarnyba prie ŽŪM, 2018
- GDRLT C Nacionalinė žemės tarnyba prie ŽŪM, 2020

REGISTRŲ VALSTYBĖS ĮMONĖ REGISTRŲ CENTRAS			
<small>Įmonės kodas 124110246, Livo g. 25-101, Vilnius tel. (8-37) 787 845 el.p. Rūta.Balčiauskienė@registrcentras.lt Kvalifikacijos Nr. 2M-M-1078</small>			
Parcigos	Parašas	Vardas, pavardė	Data
Grupės vadovė		Dangolė Novosiemienė	2022-11-08
Maitininkė		Rūta Balčiauskienė	2022-11-08
Maitininko kvalifikacijos pažymėjimo Nr.: 2M-M-1078			

Kaišiadorių rajono savivaldybės teritorijoje esančių magistralinių dujotiekių vietovės klasių teritorijų planas M 1:5000



SUTARTINIAI ŽENKLAI	
	I vietovės klasės magistralinio dujotiekio vamzdynas
	Magistralinių dujotiekių vietovės klasių teritorijos
	Savivaldybės teritorijos riba
	Gyvenamosios vietovės
	Žemės sklypo riba
	01 Laisva valstybinė žemė

Pastabos:

- Vadovaujantis LR specialiųjų žemės naudojimo sąlygų įstatymu Magistralinių dujotiekių vietovės klasės teritorija – išilgai magistralinio dujotiekio vamzdžio trasos esanti žemės juosta, kurios ribos yra po 200 metrų į abi puses nuo vamzdžio ašies ir 200 metrų atstumu nuo kraštinių jo taškų.
- Plane rodomos bendros esamų ir suprojektuotų magistralinių dujotiekių vietovės klasių teritorijų ribos.
- Planas parengtas 2022–09–22 VĮ Registro centro duomenimis

Planas parengtas ortofotografinio žemėlapis pagrindu
GDRLT C Nacionalinė žemės tarnyba prie ŽŪM, 2018
GDRLT C Nacionalinė žemės tarnyba prie ŽŪM, 2020

REGISTRŲ CENTRAS			
VALSTYBĖS ĮMONĖ REGISTRŲ CENTRAS			
Įmonės kodas 12410246, L. vivo g. 25-101, Vilnius tel. (8-37) 787 845 e.p. Rūta.Balčiauskienė@registrucentras.lt Kvalifikacijos Nr. 2M-M-1078			
Parcigos	Parašas	Vardas, pavardė	Data
Grupės vadovė		Dangsolė Novosiemienė	2022-11-08
Matininkė		Rūta Balčiauskienė	2022-11-08
Matininko kvalifikacijos pažymėjimo Nr.: 2M-M-1078			