



**KAIŠIADORIŲ RAJONO SAVIVALDYBĖS  
MERAS**

**POTVARKIS  
DĖL ŽEMĖS NAUDOJIMO BŪDO NUSTATYMO**

2024 m. gegužės d. Nr. V16E-  
Kaišiadorys

Vadovaudamasis Lietuvos Respublikos vietos savivaldos įstatymo 27 straipsnio 2 dalies 28 punktu, Lietuvos Respublikos teritorijų planavimo įstatymo 20 straipsnio 2 dalies 2 punktu, Lietuvos Respublikos žemės įstatymo 23 straipsnio 2 dalimi, Rumšiškių miestelio urbanizuojamos teritorijos šiaurės vakarinėje miestelio dalyje tarp L. Lekavičiaus gatvės ir greitkelio Vilnius – Kaunas detaliuoju planu, patvirtintu Kaišiadorių rajono savivaldybės administracijos direktoriaus 2015 m. gruodžio 17 d. sprendimu Nr. V1-1301 „Dėl Rumšiškių miestelio urbanizuojamos teritorijos šiaurės vakarinėje miestelio dalyje tarp L. Lekavičiaus gatvės ir greitkelio Vilnius – Kaunas detaliojo plano patvirtinimo“ (toliau – Detalusis planas), atsižvelgdamas į žemės sklypo savininkų 2024 m. balandžio 24 d. prašymą Nr. VM9-877 ,

n u s t a t a u kitos paskirties žemės sklypui, kadastro Nr. 4950/0004:29, esančiam Vajakiškių g. 1, Rumšiškių mstl., Rumšiškių sen., Kaišiadorių r. sav., žemės naudojimo būdą – komercinės paskirties objektų teritorijos, pagal Detaliojo plano sprendinius.

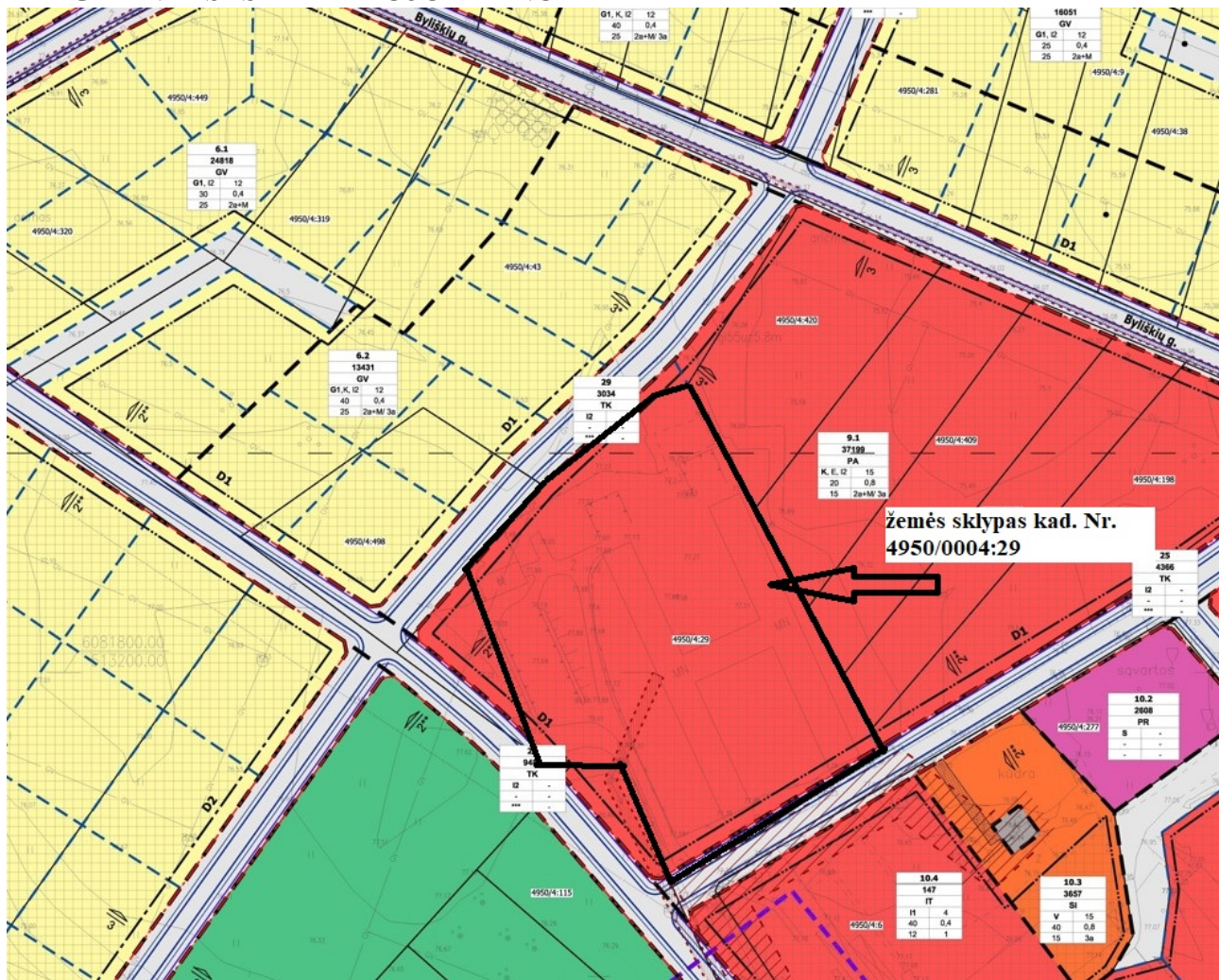
Šis potvarkis per vieną mėnesį gali būti skundžiamas Lietuvos administracinių ginčų komisijos Kauno apygardos skyriui Lietuvos Respublikos ikiteisminio administracinių ginčų nagrinėjimo tvarkos įstatymo nustatyta tvarka arba Regionų administracinio teismo Kauno rūmams Lietuvos Respublikos administracinių bylų teisenos įstatymo nustatyta tvarka.

Savivaldybės meras










Šarūnas Čėsna

S. Jonikavičienė,  
2024-05-20

## FRAGMENTAS IŠ DETALIOJO PLANO



### Sutartiniai ženklai

	VIENBUČIŲ IR DVIBUČIŲ GYVENAMŲJŲ PASTATŲ TERITORIJOS
	KOMERCINĖS PASKIRTIES OBJEKTŲ TERITORIJOS
	VISUOMENINĖS PASKIRTIES TERITORIJA
	PRAMONĖS IR SANDĖLIAVIMO OBJEKTŲ TERITORIJA
	REKREACINĖS TERITORIJOS
	ATSKIRŲJŲ ŽELDYNŲ TERITORIJOS
	APSAUGINIŲ MIŠKŲ TERITORIJA
	REKREACINIŲ MIŠKŲ TERITORIJA
	SUSISIEKIMO IR INŽINERINIŲ KOMUNIKACIJŲ APTARNAVIMO OBJEKTŲ TERITORIJOS
	SUSISIEKIMO IR INŽINERINIŲ TINKLŲ KORIDORIŲ TERITORIJOS
	INŽINERINIŲ TINKLŲ KORIDORIUS (tinklų apaugos zonos pločio)
	STATINIŲ STATYBOS ZONA
	VALSTYBINIAI MIŠKAI. KITI MIŠKAI (III GRUPĖ. APSAUGINIAI MIŠKAI)

<b>DETALŪS METADUOMENYS</b>	
<b>Dokumento sudarytojas (-ai)</b>	Kaišiadorių rajono savivaldybės administracija
<b>Dokumento pavadinimas (antraštė)</b>	Dėl papildomo žemės naudojimo būdo nustatymo
<b>Dokumento registracijos data ir numeris</b>	2024-05-21 Nr. V16E-533
<b>Dokumento gavimo data ir dokumento gavimo registracijos numeris</b>	-
<b>Dokumento specifikacijos identifikavimo žymuo</b>	ADOC-V1.0
<b>Parašo paskirtis</b>	Pasirašymas
<b>Parašą sukūrusio asmens vardas, pavardė ir pareigos</b>	Šarūnas Čėsna Meras
<b>Parašo sukūrimo data ir laikas</b>	2024-05-21 09:50
<b>Parašo formatas</b>	Trumpalaikio galiojimo (XAdES-T)
<b>Laiko žymoje nurodytas laikas</b>	2024-05-21 09:50
<b>Informacija apie sertifikavimo paslaugų teikėją</b>	ADIC CA ECC
<b>Sertifikato galiojimo laikas</b>	2024-01-26 10:33 - 2028-01-25 10:33
<b>Informacija apie būdus, naudotus metaduomenų vientisumui užtikrinti</b>	-
<b>Pagrindinio dokumento priedų skaičius</b>	0
<b>Pagrindinio dokumento pridedamų dokumentų skaičius</b>	0
<b>Programinės įrangos, kuria naudojantis sudarytas elektroninis dokumentas, pavadinimas</b>	Elpako v.20240509.1
<b>Informacija apie elektroninio dokumento ir elektroninio (-ių) parašo (-ų) tikrinimą (tikrinimo data)</b>	Tikrinant dokumentą nenustatyta jokių klaidų (2024-05-22)
<b>Elektroninio dokumento nuorašo atspausdinimo data ir ją atspausdinęs darbuotojas</b>	2024-05-22 nuorašą suformavo Sonata Jonikavičienė
<b>Paieškos nuoroda</b>	-
<b>Papildomi metaduomenys</b>	-

Nuorašas tikras  
Architektūros ir teritorijų planavimo skyriaus vedėjos pavaduotoja

Sonata Jonikavičienė  
2024-05-22