



**KAIŠIADORIŲ RAJONO SAVIVALDYBĖS
MERAS**

**POTVARKIS
DĖL ŽEMĖS NAUDOJIMO BŪDO PAKEITIMO**

2024 m. gegužės d. Nr. V16E-
Kaišiadorys

Vadovaudamasis Lietuvos Respublikos vietos savivaldos įstatymo 27 straipsnio 2 dalies 28 punktu, Lietuvos Respublikos teritorijų planavimo įstatymo 20 straipsnio 2 dalies 2 punktu, Lietuvos Respublikos žemės įstatymo 23 straipsnio 2 dalimi, Pakertų kaimo bendruoju planu, patvirtintu Kaišiadorių rajono savivaldybės tarybos 2015 m. rugsėjo 24 d. sprendimu Nr. V17-357 „Dėl Pakertų kaimo teritorijos bendrojo plano patvirtinimo“, (toliau – Bendrasis planas), atsižvelgdamas į žemės sklypo savininkų 2024 m. gegužės 6 d. prašymą Nr. VM9-970 ,

p a k e i č i u kitos paskirties žemės sklypo, kadastro Nr. 4938/0005:386, esančio Ateities g. 4, Pakertų k., Žiežmarių apylinkės sen., Kaišiadorių r. sav., žemės naudojimo būdą iš „visuomeninės paskirties teritorijos“, į „komercinės paskirties objektų teritorijos“, pagal Bendrojo plano sprendinius.

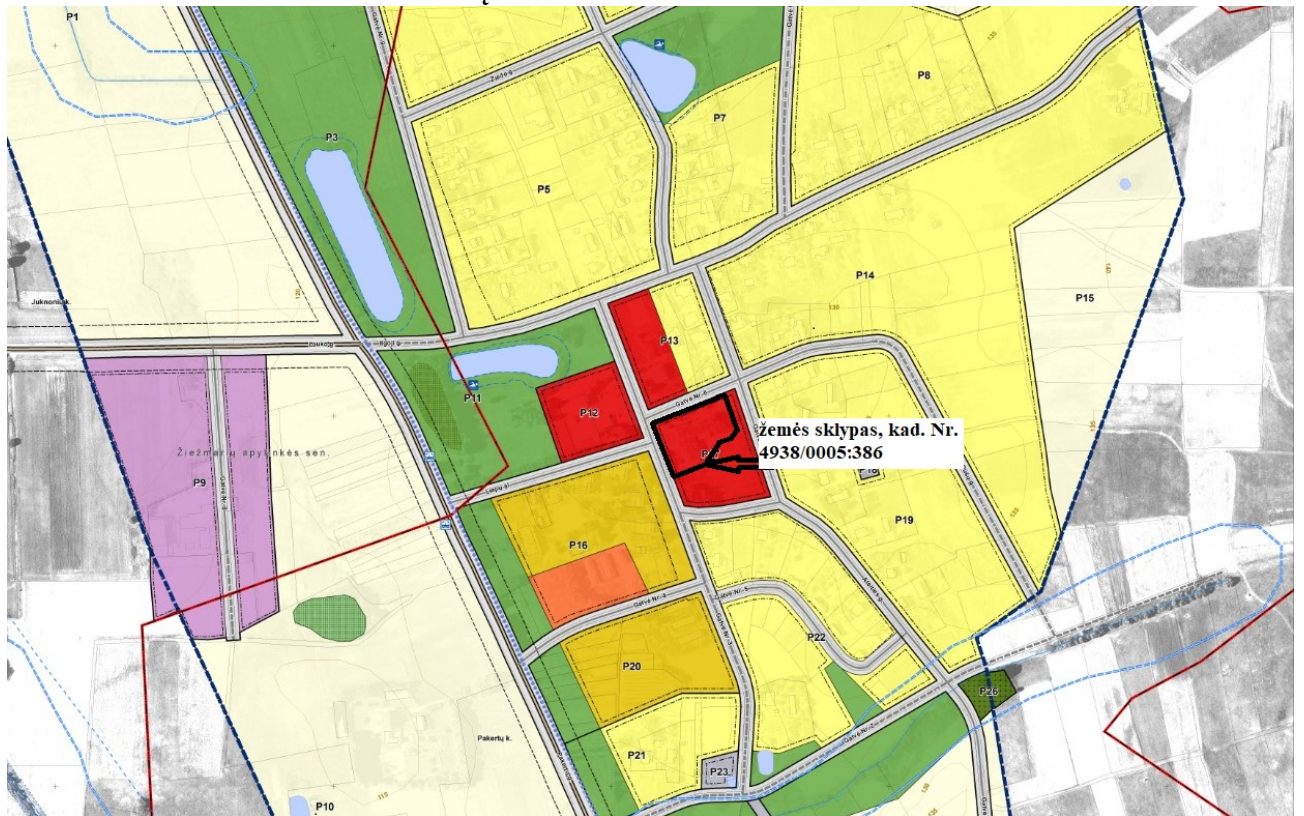
Šis potvarkis per vieną mėnesį gali būti skundžiamas Lietuvos administracinių ginčų komisijos Kauno apygardos skyriui Lietuvos Respublikos ikiteisminio administracinių ginčų nagrinėjimo tvarkos įstatymo nustatyta tvarka arba Regionų administracinio teismo Kauno rūmams Lietuvos Respublikos administracinių bylų teisenos įstatymo nustatyta tvarka.

Savivaldybės meras












Šarūnas Čėsna

S. Jonikavičienė,
2024-05-31

IŠKARPA IŠ PAKERTŲ KAIMO TERITORIJOS BENDROJO PLANO



Sutartiniai ženklai

	VIEŃBUČIŲ IR DVIEBUČIŲ GYVENAMŲJŲ PASTATŲ TERITORIJOS
	KOMERCINĖS PASKIRTIES OBJEKTŲ TERITORIJOS
	VISUOMENINĖS PASKIRTIES TERITORIJA
	PRAMONĖS IR SANDĖLIAVIMO OBJEKTŲ TERITORIJA
	REKREACINĖS TERITORIJOS
	ATSKIRIŲJŲ ŽELDYNŲ TERITORIJOS
	APSAUGINIŲ MIŠKŲ TERITORIJA
	REKREACINIŲ MIŠKŲ TERITORIJA
	SUSISIEKIMO IR INŽINERINIŲ KOMUNIKACIJŲ APTARNAVIMO OBJEKTŲ TERITORIJOS
	SUSISIEKIMO IR INŽINERINIŲ TINKLŲ KORIDORIŲ TERITORIJOS
	INŽINERINIŲ TINKLŲ KORIDORIUS (tinklų apaugos zonos pločio)
	STATINIŲ STATYBOS ZONA
	VALSTYBINIAI MIŠKAI. KITI MIŠKAI (III GRUPĖ. APSAUGINIAI MIŠKAI)

DETALŪS METADUOMENYS	
Dokumento sudarytojas (-ai)	Kaišiadorių rajono savivaldybės administracija
Dokumento pavadinimas (antraštė)	Dėl žemės naudojimo būdo pakritimo
Dokumento registracijos data ir numeris	2024-05-31 Nr. V16E-590
Dokumento gavimo data ir dokumento gavimo registracijos numeris	-
Dokumento specifikacijos identifikavimo žymuo	ADOC-V1.0
Parašo paskirtis	Pasirašymas
Parašą sukūrusio asmens vardas, pavardė ir pareigos	Šarūnas Čėsna Meras
Parašo sukūrimo data ir laikas	2024-05-31 16:32
Parašo formatas	Ilgalaikio galiojimo (XAdES-XL)
Laiko žymoje nurodytas laikas	2024-05-31 16:32
Informacija apie sertifikavimo paslaugų teikėją	EID-SK 2016
Sertifikato galiojimo laikas	2023-06-12 13:31 - 2028-06-10 23:59
Informacija apie būdus, naudotus metaduomenų vientisumui užtikrinti	-
Pagrindinio dokumento priedų skaičius	0
Pagrindinio dokumento pridedamų dokumentų skaičius	0
Programinės įrangos, kuria naudojantis sudarytas elektroninis dokumentas, pavadinimas	Elpako v.20240523.1
Informacija apie elektroninio dokumento ir elektroninio (-ių) parašo (-ų) tikrinimą (tikrinimo data)	Tikrinant dokumentą nenustatyta jokių klaidų (2024-06-03)
Elektroninio dokumento nuorašo atspausdinimo data ir ją atspausdinęs darbuotojas	2024-06-03 nuorašą suformavo Sonata Jonikavičienė
Paieškos nuoroda	-
Papildomi metaduomenys	-

Nuorašas tikras
Architektūros ir teritorijų planavimo skyriaus vedėjos pavaduotoja

Sonata Jonikavičienė
2024-06-03