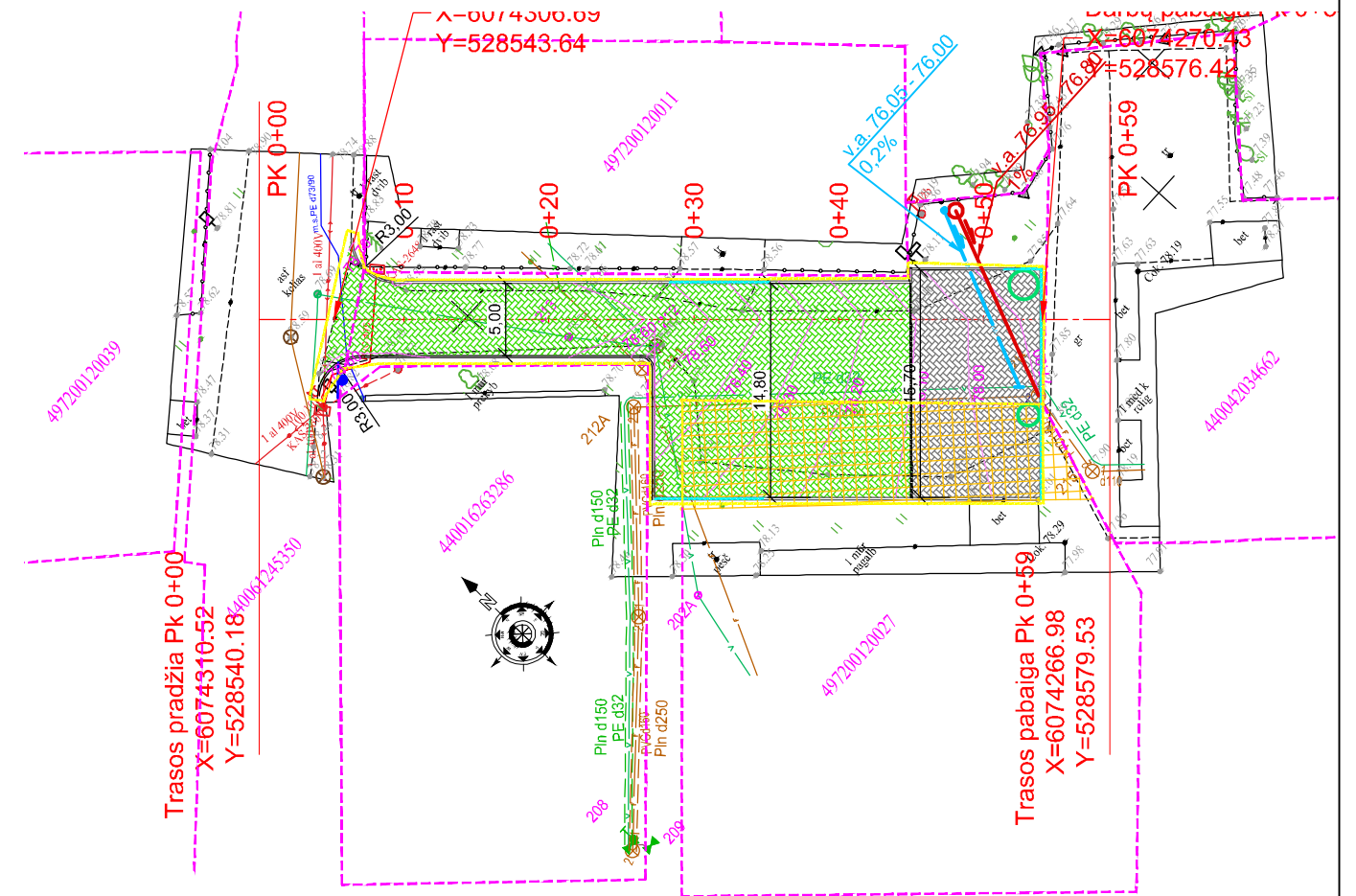



- SUTARTINIAI ŽYMĖJIMAI
- - Sklypų ribos
 - - Servituto zona
 - - Projektuojama "kaulo" formos trinkelė danga
 - - Projektuojama ažūrinių trinkelė danga
 - - Projektuojami g/b gatvės bordiūrai, + 10 cm
 - - Projektuojami nuleisti g/b gatvės bordiūrai, +3 cm
 - - Projektuojami nuleisti g/b gatvės bordiūrai, +1 cm
 - - Projektuojamų statinių darbų ribos
 - - Projektuojamas infiltracinis lietaus nuotekų surinkimo trapas
 - - Projektuojamas įvadinis vandentiekio tinklas
 - - Projektuojama kapa
 - - Projektuojamas įvadinis buitinių nuotekų tinklas
 - - Projektuojama plastikiniai DN 400 šuliniai




Pastabos:


1. Matmenys duoti metrais; koordinacių sistema - LKS 94; aukščių sistema - LAS07;
2. Šuliniai patenkantys į darbų zoną pritaikomi prie projektuojamų paviršių (pakeičiami liukai, atraminių žiedų pagalba priderinimas aukštis, prireikus keičiamos perdengos);
3. Dujotiekio įtaisų apsauginiai šalinėliai rengiami lygus su dangos paviršiumi, esant reikalui dujotiekio įtaisus ilginti arba trumpinti;
4. Dangas įrengiamos išlaikant minimalius atstumus tarp dujotiekio vamzdžio viršaus ir dangos pagrindo vadovaujantis skirstomųjų dujotiekio įrengimo taisyklėmis (LR energetikos ministro 2016 m. gegužės 17 d. įsak. Nr. 1-162).
5. Visa projektuojama teritorija patenka į Žiežmarių miesto istorinė dalis (u. o. k. 17131) kultūros paveldo teritoriją. Privalomi atlikti archeologiniai tyrimai.
6. Jei vykdant statybos ar kitokius darbus bus aptikta archeologinių radinių ar nekilnojamojo daikto vertingųjų savybių, valdytojai ar darbus atliekantys asmenys apie tai privalo pranešti savivaldybės paveldosaugos padalinii vadovaujantis Lietuvos Respublikos Nekilnojamojo kultūros paveldo apsaugos įstatymo 9 straipsnio 3 dalimi.

Kaulo formos trinkelė



Ažūrinė trinkelė



0	2024-06	Laidos statusas. Keitimo priežastis (jei taikoma)	
Laida	Išleidimo data		
Kval. patv. dok. Nr.	 UAB "Jandas"		Statinio projekto pavadinimas: Susisiekimo komunikacijų paskirties statinio - privažiavimo kelio Vilniaus g. 6 ir aikštelės Vilniaus g. 4, Žiežmariai, Kaišiadorių r. sav. statybos projektas
37471	SPDV	Tadas Jančiauskas	Brėžinio pavadinimas: Suvestinis dangų, aukščių, nužymėjimo ir tinklų planas M 1:500
LT	Statytojas / Užsakovas: Kaišiadorių rajono savivaldybės administracija		Brėžinio žymuo: CPO287076/2024-SSP- PP -01
		Lapas	Lapų
		1	1