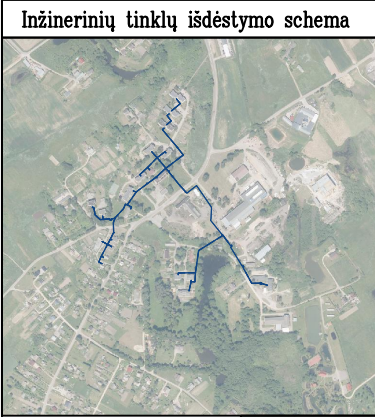





# KAIŠIADORIŲ RAJONO SAVIVALDYBĖS TERITORIJOJE, STASIŪNŲ KAIME, ESANČIŲ ŠILUMOS PERDAVIMO TINKLŲ APSAUGOS ZONŲ PLANAS

M 1:5000



**Sutartiniai ženklai:**

-  Šilumos perdavimo tinklai
-  Šilumos perdavimo tinklų apsaugos zonos
-  Nekilnojamojo turto registre įregistruotų žemės sklypų ribos



**VALSTYBĖS ĮMONĖ ŽEMĖS ŪKIO DUOMENŲ CENTRAS**  
 Žemės tvarkymo ir geodezijos departamento  
 Geodezijos, žemėtvarkos ir teritorijų planavimo skyrius  
 Vinco Kudirkos g. 18-1 LT-03105 Vilnius, Tel. (8 5) 266 0620  
 Įmonės kodas 306205513

Pareigos	Parašas	Vardas, pavardė	Data
Vyr. specialistė		Kamilė Karalevičiūtė (2R-FP-1202)	2024-06-19
Projektų vadovė		Irma Lenortavičiūtė	2024-06-19
Skyriaus vadovo pavaduotojas		Justinas Kačinskas	2024-06-19

PASTABA: Vadovaujantis Specialiųjų žemės naudojimo sąlygų įstatymo 48 str. antžeminių šilumos perdavimo tinklų vamzdynų ir požeminių šilumos bei karšto vandens perdavimo tinklų vamzdynų apsaugos zona – išilgai antžeminių šilumos perdavimo tinklų vamzdyno ar požeminių šilumos bei karšto vandens perdavimo tinklų vamzdyno esanti žemės juosta, kurios ribos yra po 5 metrus į abi puses nuo kanalo (arba vamzdyno, jeigu vamzdynas paklotas bekanaliu būdu) išorinių ribų ir žemė po šia juosta.