



**KAIŠIADORIŲ RAJONO SAVIVALDYBĖS  
MERAS**

**POTVARKIS  
DĖL PAGRINDINĖS ŽEMĖS NAUDOJIMO PASKIRTIES PAKEITIMO IR ŽEMĖS  
NAUDOJIMO BŪDO NUSTATYMO**

2024 m. gruodžio d. Nr. V1E-  
Kaišiadorys

Vadovaudamasis Lietuvos Respublikos vietos savivaldos įstatymo 27 straipsnio 2 dalies 28 punktu, Lietuvos Respublikos teritorijų planavimo įstatymo 20 straipsnio 2 dalies 2 punktu, Lietuvos Respublikos žemės įstatymo 23 straipsnio 2 dalimi, Kaišiadorių rajono savivaldybės teritorijos bendrojo plano, patvirtinto Kaišiadorių rajono savivaldybės tarybos 2010 m. sausio 28 d. sprendimu Nr. V17-1 „Dėl Kaišiadorių rajono savivaldybės teritorijos ir Žiežmarių miesto teritorijos bendrųjų planų patvirtinimo“ keitimo, patvirtinto Kaišiadorių rajono savivaldybės tarybos 2021 m. balandžio 29 d. sprendimu Nr. V17E-72 „Dėl Kaišiadorių rajono savivaldybės teritorijos bendrojo plano keitimo patvirtinimo“, sprendimais (toliau – Bendrasis planas), Kaišiadorių rajono savivaldybės teritorijos miškų išdėstymo žemėtvarkos schema, patvirtinta Kaišiadorių rajono savivaldybės tarybos 2008 m. lapkričio 27 d. sprendimu Nr. V17-680 „Dėl Kaišiadorių rajono savivaldybės teritorijos miškų išdėstymo žemėtvarkos schemas patvirtinimo“, atsižvelgdamas į žemės sklypo savininko 2024 m. lapkričio 18 d. prašymą Nr. V9-3270:

1. P a k e i č i u žemės sklypo, kadastrinis Nr. 4955/0005:17, esančio Strošiūnų k., Žiežmarių apylinkės sen., Kaišiadorių r. sav., pagrindinę žemės naudojimo paskirtį iš „žemės ūkio paskirties žemė“ į „miškų ūkio žemė“ pagal Bendrojo plano reglamentus ir Kaišiadorių rajono savivaldybės teritorijos miškų išdėstymo žemėtvarkos schemą.

2. N u s t a t a u žemės sklypui, kadastrinis Nr. 4955/0005:17, esančio Strošiūnų k., Žiežmarių apylinkės sen., Kaišiadorių r. sav., žemės naudojimo būdą „ūkinių miškų sklypai“.

3. N u s t a t a u, kad žemės sklype, kadastrinis Nr. 4955/0005:17, esančio Strošiūnų k., Žiežmarių apylinkės sen., Kaišiadorių r. sav., veikla pagal pakeistą žemės naudojimo paskirtį gali būti parengus ir įgyvendinus melioracijos statinių rekonstravimo projektą.

Šis potvarkis per vieną mėnesį nuo jo paskelbimo arba įteikimo suinteresuotam asmeniui dienos gali būti skundžiamas Kaišiadorių rajono savivaldybės merui (Katedros g. 4, Kaišiadorys)

Lietuvos Respublikos viešojo administravimo įstatymo nustatyta tvarka arba Lietuvos administracinių ginčų komisijos Kauno apygardos skyriui (Laisvės al. 36, LT-44240 Kaunas) Lietuvos Respublikos ikiteisminio administracinių ginčų nagrinėjimo tvarkos įstatymo nustatyta tvarka, arba Regionų administraciniam teismui bet kuriuose šio teismo rūmuose (Šiaulių rūmai, Dvaro g. 80, Šiauliai; Panevėžio rūmai, Respublikos g. 62, Panevėžys; Klaipėdos rūmai, Galinio Pylimo g. 9, Klaipėda; Kauno rūmai, A. Mickevičiaus g. 8A, Kaunas) Lietuvos Respublikos administracinių bylų teisenos įstatymo nustatyta tvarka.

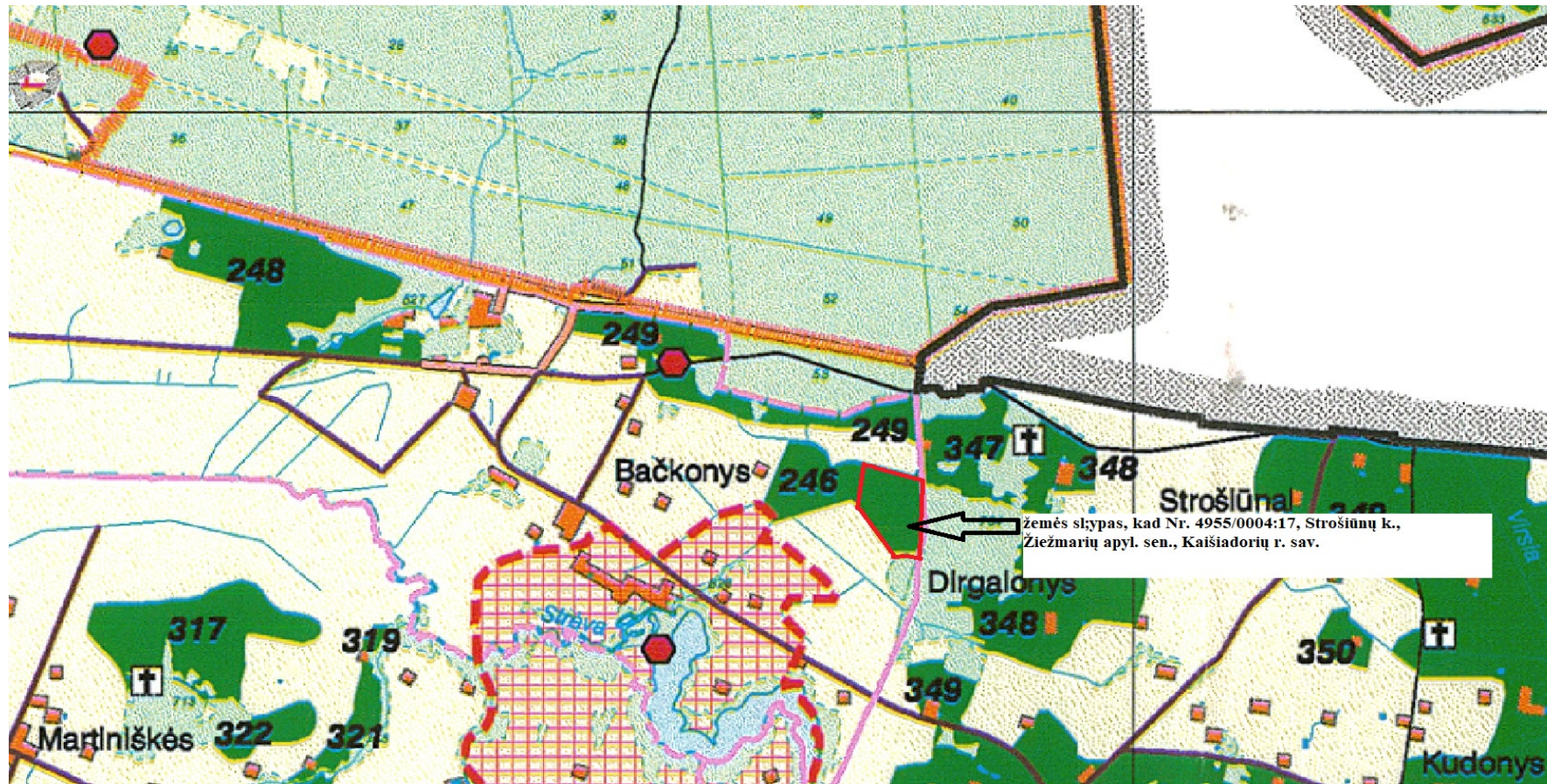
Savivaldybės meras

Šarūnas Čėsna

S. Jonikavičienė,


2024-12-10

## IŠKARPA IŠ KAIŠIADORIŲ RAJONO SAVIVALDYBĖS TERITORIJOS MIŠKŲ IŠDĖSTYMO ŽEMĖTVARKOS SCHEMAS




### Miškų išdėstymo žemėtvarkos schemos sprendiniai

Plotas, kur miško įveisimas leistinas

 prioritetinis plotas, kur miško įveisimas leistinas

10 ploto numeris žiniaraštyje

 žemė perduota urėdijoms miškams įveisti

**DETALŪS METADUOMENYS**

<b>Dokumento sudarytojas (-ai)</b>	Kaišiadorių rajono savivaldybės administracija
<b>Dokumento pavadinimas (antraštė)</b>	Dėl pagrindinės žemės naudojimo paskirties pakeitimo ir žemės naudojimo būdo nustatymo
<b>Dokumento registracijos data ir numeris</b>	2024-12-11 Nr. V16E-1354
<b>Dokumento gavimo data ir dokumento gavimo registracijos numeris</b>	-
<b>Dokumento specifikacijos identifikavimo žymuo</b>	ADOC-V1.0
<b>Parašo paskirtis</b>	Pasirašymas
<b>Parašą sukūrusio asmens vardas, pavardė ir pareigos</b>	Šarūnas Čėsna Meras
<b>Parašo sukūrimo data ir laikas</b>	2024-12-11 13:31
<b>Parašo formatas</b>	Trumpalaikio galiojimo (XAdES-T)
<b>Laiko žymoje nurodytas laikas</b>	2024-12-11 13:31
<b>Informacija apie sertifikavimo paslaugų teikėją</b>	EID-SK 2016
<b>Sertifikato galiojimo laikas</b>	2023-06-12 13:31 - 2028-06-10 23:59
<b>Informacija apie būdus, naudotus metaduomenų vientisumui užtikrinti</b>	-
<b>Pagrindinio dokumento priedų skaičius</b>	0
<b>Pagrindinio dokumento pridedamų dokumentų skaičius</b>	0
<b>Programinės įrangos, kuria naudojantis sudarytas elektroninis dokumentas, pavadinimas</b>	Elpako v.20241203.1
<b>Informacija apie elektroninio dokumento ir elektroninio (-ių) parašo (-ų) tikrinimą (tikrinimo data)</b>	Tikrinant dokumentą nenustatyta jokių klaidų (2024-12-11)
<b>Elektroninio dokumento nuorašo atspausdinimo data ir ją atspausdinęs darbuotojas</b>	2024-12-11 nuorašą suformavo Sonata Jonikavičienė
<b>Paieškos nuoroda</b>	-
<b>Papildomi metaduomenys</b>	-