



**KAIŠIADORIŲ RAJONO SAVIVALDYBĖS
MERAS**

**POTVARKIS
DĖL PAGRINDINĖS ŽEMĖS NAUDOJIMO PASKIRTIES PAKEITIMO IR ŽEMĖS
NAUDOJIMO BŪDO NUSTATYMO**

2025 m. vasario d. Nr. V16E-
Kaišiadorys

Vadovaudamasis Lietuvos Respublikos vietos savivaldos įstatymo 27 straipsnio 2 dalies 28 punktu, Lietuvos Respublikos teritorijų planavimo įstatymo 20 straipsnio 2 dalies 2 punktu, Lietuvos Respublikos žemės įstatymo 23 straipsnio 2 dalimi, Kaišiadorių rajono savivaldybės teritorijos bendrojo plano, patvirtinto Kaišiadorių rajono savivaldybės tarybos 2010 m. sausio 28 d. sprendimu Nr. V17-1 „Dėl Kaišiadorių rajono savivaldybės teritorijos ir Žiežmarių miesto teritorijos bendrųjų planų patvirtinimo“ keitimo, patvirtinto Kaišiadorių rajono savivaldybės tarybos 2021 m. balandžio 29 d. sprendimu Nr. V17E-72 „Dėl Kaišiadorių rajono savivaldybės teritorijos bendrojo plano keitimo patvirtinimo“, sprendiniais (toliau – Bendrasis planas), Kaišiadorių rajono savivaldybės teritorijos miškų išdėstymo žemėtvarkos schema, patvirtinta Kaišiadorių rajono savivaldybės tarybos 2008 m. lapkričio 27 d. sprendimu Nr. V17-680 „Dėl Kaišiadorių rajono savivaldybės teritorijos miškų išdėstymo žemėtvarkos schemas patvirtinimo“, atsižvelgdamas į žemės sklypo savininko 2025 m. sausio 14 d. prašymą Nr. VM9-83:

1. P a k e i č i u žemės sklypo, kadastrinis Nr. 4940/0006:227, esančio Paberžės k., Žaslių sen., Kaišiadorių r. sav., pagrindinę žemės naudojimo paskirtį iš „žemės ūkio paskirties žemė“ į „miškų ūkio žemė“ pagal Bendrojo plano sprendinius ir Kaišiadorių rajono savivaldybės teritorijos miškų išdėstymo žemėtvarkos schemą.

2. N u s t a t a u žemės sklypui, kadastrinis Nr. 4940/0006:227, esančio Paberžės k., Žaslių sen., Kaišiadorių r. sav., žemės naudojimo būdą „ūkinių miškų sklypai“.

Šis potvarkis per vieną mėnesį nuo jo paskelbimo arba įteikimo suinteresuotam asmeniui dienos gali būti skundžiamas Kaišiadorių rajono savivaldybės merui (Katedros g. 4, Kaišiadorys) Lietuvos Respublikos viešojo administravimo įstatymo nustatyta tvarka arba Lietuvos administracinių ginčų komisijos Kauno apygardos skyriui (Laisvės al. 36, LT-44240 Kaunas) Lietuvos Respublikos ikiteisminio administracinių ginčų nagrinėjimo tvarkos įstatymo nustatyta tvarka, arba Regionų administraciniam

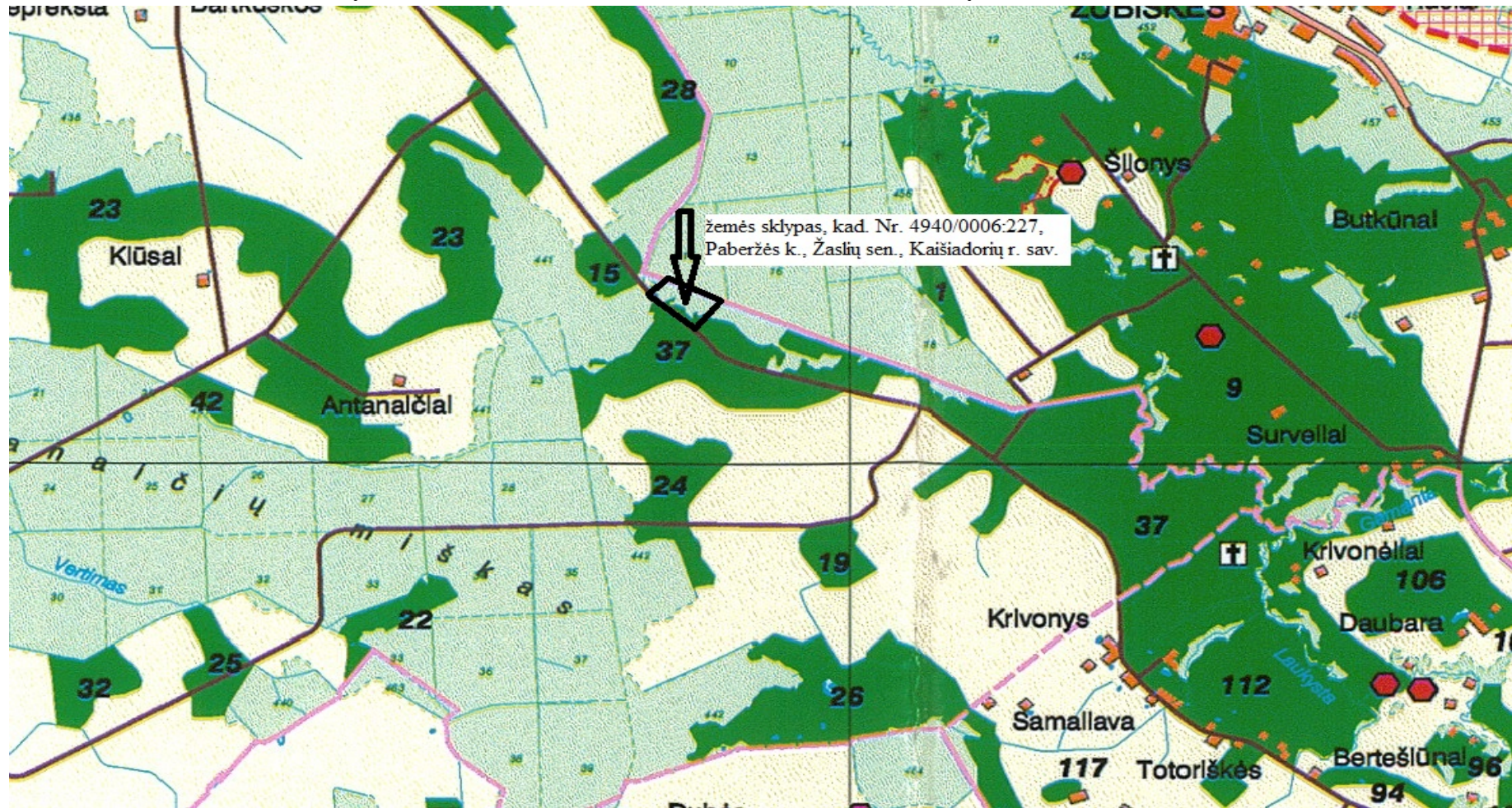
teismui bet kuriuose šio teismo rūmuose (Šiaulių rūmai, Dvaro g. 80, Šiauliai; Panevėžio rūmai, Respublikos g. 62, Panevėžys; Klaipėdos rūmai, Galinio Pylimo g. 9, Klaipėda; Kauno rūmai, A. Mickevičiaus g. 8A, Kaunas) Lietuvos Respublikos administracinių bylų teisenos įstatymo nustatyta tvarka.

Savivaldybės meras

Šarūnas Čėsna



S. Jonikavičienė,
2025-02-11

IŠKARPA IŠ KAIŠIADORIŲ RAJONO SAVIVALDYBĖS TERITORIJOS MIŠKŲ IŠDĖSTYMO ŽEMĖTVARKOS SCHEMAS



Miškų išdėstymo žemėtvarkos schemos sprendiniai

Plotas, kur miško įveisimas leistinas

-  prioritetinis plotas, kur miško įveisimas leistinas
- 10** ploto numeris žiniaraštyje
-  žemė perduota urėdijoms miškams įveisti

DETALŪS METADUOMENYS	
Dokumento sudarytojas (-ai)	Kaišiadorių rajono savivaldybės administracija
Dokumento pavadinimas (antraštė)	DĖL PAGRINDINĖS ŽEMĖS NAUDOJIMO PASKIRTIES PAKEITIMO IR ŽEMĖS NAUDOJIMO BŪDO NUSTATYMO
Dokumento registracijos data ir numeris	2025-02-12 Nr. V16E-182
Dokumento gavimo data ir dokumento gavimo registracijos numeris	-
Dokumento specifikacijos identifikavimo žymuo	ADOC-V1.0
Parašo paskirtis	Pasirašymas
Parašą sukūrusio asmens vardas, pavardė ir pareigos	Šarūnas Čėsna Meras
Parašo sukūrimo data ir laikas	2025-02-12 10:58
Parašo formatas	Trumpalaikio galiojimo (XAdES-T)
Laiko žymoje nurodytas laikas	2025-02-12 10:58
Informacija apie sertifikavimo paslaugų teikėją	EID-SK 2016
Sertifikato galiojimo laikas	2023-06-12 13:31 - 2028-06-10 23:59
Informacija apie būdus, naudotus metaduomenų vientisumui užtikrinti	-
Pagrindinio dokumento priedų skaičius	0
Pagrindinio dokumento priedamų dokumentų skaičius	0
Programinės įrangos, kuria naudojantis sudarytas elektroninis dokumentas, pavadinimas	Elpako v.20250205.1
Informacija apie elektroninio dokumento ir elektroninio (-ių) parašo (-ų) tikrinimą (tikrinimo data)	Tikrinant dokumentą nenustatyta jokių klaidų (2025-02-12)
Elektroninio dokumento nuorašo atspausdinimo data ir ją atspausdinęs darbuotojas	2025-02-12 nuorašą suformavo Sonata Jonikavičienė
Paieškos nuoroda	-
Papildomi metaduomenys	-

Nuorašas tikras

Architektūros ir teritorijų planavimo skyriaus vedėjos pavaduotoja

Sonata Jonikavičienė

2025-02-12