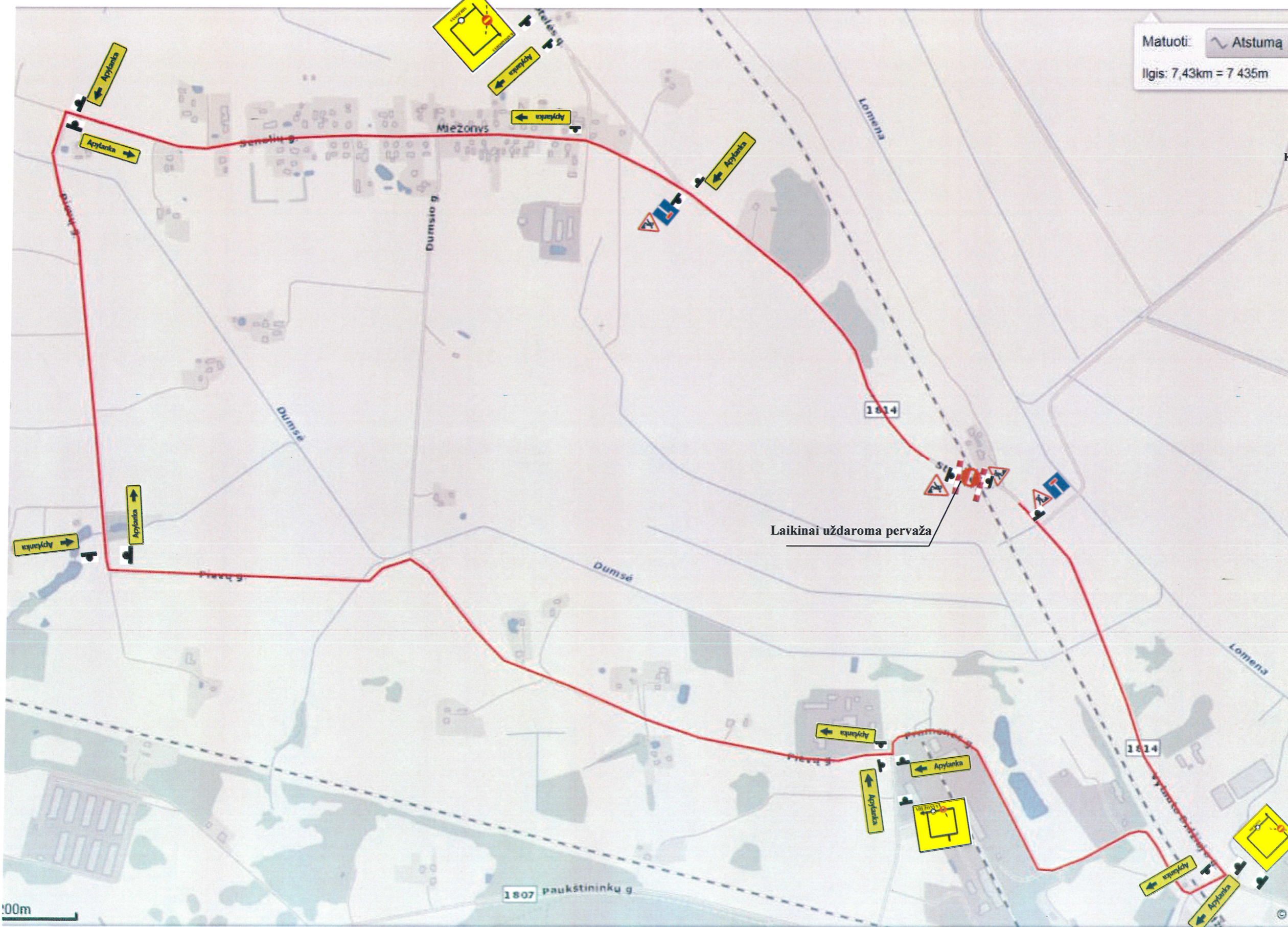

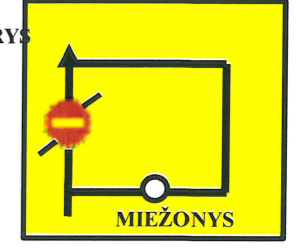
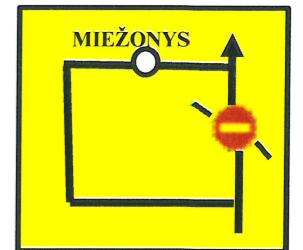


APYLANKOS SCHEMA

Laikina uždaroama geležinkelio pervaža (tarps. Kaišiadorys 69+227 km) rajoniniame kelyje Nr. 1814 Kaišiadorys – Miežonys – Palomenė, Kaišiadorių rajone, Soties g. šių metų balandžio 10 d. nuo 08.00 val. iki 16.00 val.



Matuoti: Atstuma  
Ilgis: 7,43km = 7 435m



Nr. 624 – 2 vnt.



Aptvėrimo barjeras–2 vnt.



Nr. 301–2 vnt.



Nr. 106–4 vnt.



Nr. 611–2 vnt.



Nr. 626–6 vnt.



Nr. 626–6 vnt.

•Kelio ženklai Nr. 624 statomi prieš sankryžas 100 m atstumu.

Schema paruošė: Lapinskas Vitalijus, tel. 837 272034, el.p. [lapinskas.vitalijus@litrail.lt](mailto:lapinskas.vitalijus@litrail.lt)

Lietuvos automobilių kelių direkcijos prie SM  
Valstybinės reikšmės kelių ir tiltų priežiūros  
skyriaus vyriausiasis specialistas  
2019-03-22  
Almantas Rainys  
E05-48