

Ivažą įrengiama atskiru projektu pagal prijungimo prie susiekimo komunikacijų sąlygas Nr. SIU1



SITUACIJOS SCHEMA M 1:10000

SUTARTINIAI ŽYMĖJIMAI	
	Sklypo riba
	Gretimų sklypų ribos
	Atskirų projektų riba
	Sklypo projektuojamos dalies riba
	Eksplikuojami objektai
	Įvažiavimas į sklypą
	Įėjimas į pastatą
	Įėjimas į sklypą
	Projektuojama tvora
	Projektuojamas pastatas
	Gretimi pastatai
	Įėjimo vartai į Lietuvos etnografinį muziejų
	Gesinimo rezervuarai

BENDRIEJI STATINIO RODIKLIAI		
	Esamas	Projektuojama
Sklypo plotas	174,8937 ha	-
Sklypo tankis	9,93 %	10,23 %
Sklypo užstatymo plotas	17,3721 ha	17,8912 ha
Projektuojamos teritorijos plotas	-	18,6487 ha
Bendras statinio plotas	-	14838,06 m ²
Aukštingumas	-	<9 m
Automobilių stovėjimo vt. sk. sklype	190	190

PASTABOS
 1. VSI MATMENYS BRĖŽINYJE YRA PRELIMINARŲ IR TIKRINAMI VIETOVJE. VSI BRĖŽINII IR ESAMOS SITUACIJOS NESUTAPIMAI TIKSLINAMI IR DERINAMI SU ARCHITEKTAIS.
 2. BRĖŽINIJOSE NURODYTI ELEMENTŲ AR GAMINIŲ CHARAKTERISTIKAS BŪTINA ŽIURėti PROJEKTO DALIES TECHNINĖSE SPECIFIKACIJOSE, GAMINIŲ ŽINARAŠIUOSE IR DETALIZACIJOSE.
 3. BRĖŽINIŲ MATMENYS - MILIMETRAIS, ALTITUDĖS - METRAIS.
(Generalis Projektavimas / Project Architects)

DO ARCH IT ECTS	PV, PDV	Andrė Baldišiūtė
	Arch.	Vaiva Šimoliūnaitė-Cečkauskienė
	Arch.	Vilius Štaulyš
	Arch.	Emilija Staškutė
	Arch.	Vytenis Stasiūnas
Arch.	Tomas Gudžius	
LT	UAB "DO architects", J.K. 303075947, Baltijos av. 16, Vilnius www.doarchitects.lt	
LT	UAB "DO architects", J.K. 303075947, Baltijos av. 16, Vilnius www.doarchitects.lt	
LT	Lietuvos etnografinis muziejus J.K. 190757221 Kaišiadorių r. sav., Rumbūškės, J. Aisčio g. 2, LT-56335	

Projektavimas / Title of the Project		
ATVIROS CENTRALIZUOTOS MUZIEJINIŲ VERTYBIŲ SAUGYKLOS SU KOMPETENCIJŲ CENTRU VISUOMENINIŲ PASTATŲ PASKIRTIES GRUPĖS, KULTŪROS PASKIRTIES PASTATŲ L. LEKAVIČIAUS G. 2, RUMŠIŠKIŲ MSTL., KAIŠIADORIŲ R. SAV., STATYBOS PROJEKTAS		
Skilimo pavadinimas / Title of the Layout		
SITUACIJOS PLANAS M 1:1000		Formatas / Paper Size
		A2
Skilimo pavadinimas / Title of the Layout		
A153-PP-SP-101		Leidimas / Issue
LT	PP	1 1

DANGŲ ŽYMĖJIMAI	
	Trinkelės (DN-1)
	Trinkelės (DN-2)
	Asfaltas (DN-3)
	Biri dangos (DN-4)
	Želdiniai (DN-5)
	Želdiniai virš pastato (DN-6)

GAMINIŲ ŽYMĖJIMAI	
	SG-01 Suolas
	SG-02 Dviraičių stovai
	SG-03 Atliekų konteineris

SUTARTINIAI ŽYMĖJIMAI	
	Sklypo riba
	Gretimų sklypų ribos
	Atskirų projektų riba
	Sklypo projektuojamos dalies riba
	Eksplikuojami objektai
	Ivažiavimas į sklypą
	Iėjimas į pastatą
	Iėjimas į sklypą
	Projektuojama tvora
	Projektuojamas pastatas
	Gretimi pastatai
	Iėjimo vartai į Lietuvos etnografijos muziejų
	Gėsinimo rezervuarai
	Demontuojami sklypo elementai

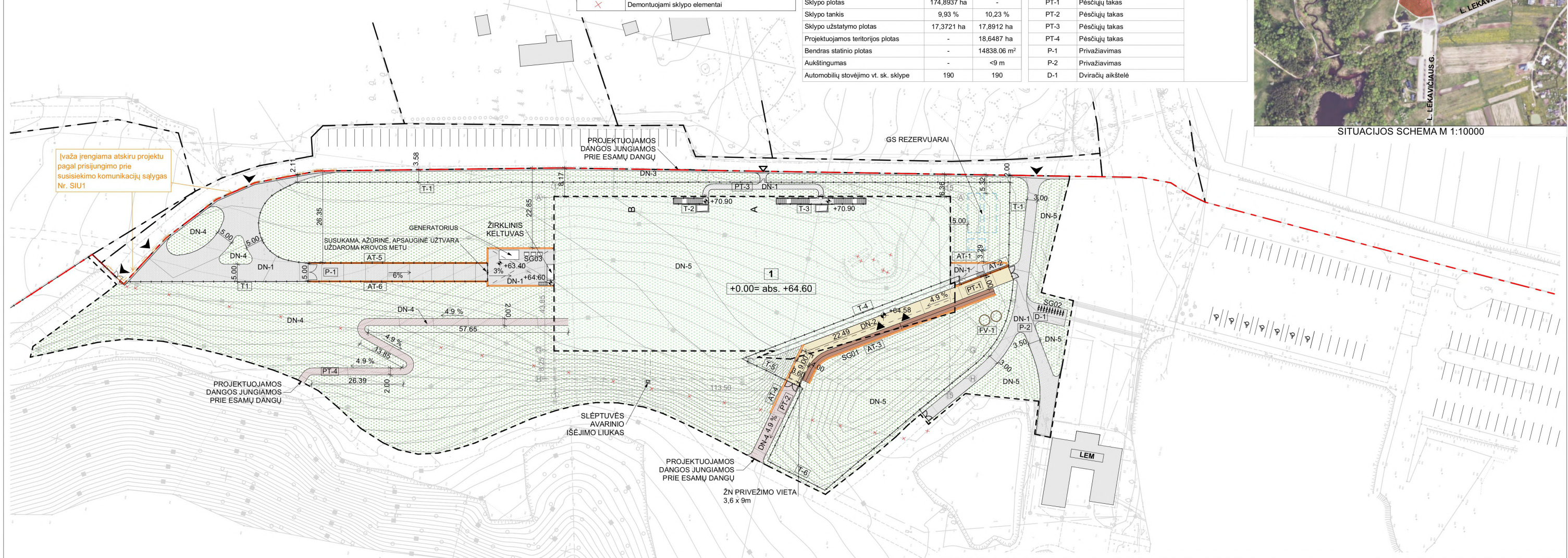
STATINIŲ EKSPLIKACIJA		
NR.	PASTATAI	STATYBOS RŪŠIS
1	Muziejinių vertybių saugykla	Nauja statyba
NR.	INŽINERINIAI STATINIAI	STATYBOS RŪŠIS
INŽINERINIAI TINKLAI		
V1	Vandentiekio tinklai	Nauja statyba
V2	Vandentiekio tinklai (GS rezervuarams)	
F1	Buitinių nuotekų tinklai	
F2	Buitinių nuotekų tinklai	
FV1	Buitinių nuotekų valymo įrenginys	
L1	Paviršinių nuotekų tinklas	

BENDRIEJI STATINIO RODIKLIAI		
Sklypo plotas	Esamas	Projektuojama
	174,8937 ha	-
Sklypo tankis	9,93 %	10,23 %
Sklypo užstatymo plotas	17,3721 ha	17,8912 ha
Projektuojamos teritorijos plotas	-	18,6487 ha
Bendras statinio plotas	-	14838,06 m ²
Aukštingumas	-	<9 m
Automobilių stovėjimo vt. sk. sklype	190	190

STATINIŲ EKSPLIKACIJA		
KITI INŽINERINIAI STATINIAI		
T-1	Tvora	(h iki 2 m)
T-2	Tvora	(h iki 1,2 m)
T-3	Tvora	(h iki 1,2 m)
T-4	Tvora	(h iki 2 m)
T-5	Tvora	(h iki 2 m)
T-6	Tvora	(h iki 2 m)
AT-1	Atraminė siena	
AT-2	Atraminė siena	
AT-3	Atraminė siena	
AT-4	Atraminė siena	
AT-5	Atraminė siena	
AT-6	Atraminė siena	
PT-1	Pėsčiųjų takas	
PT-2	Pėsčiųjų takas	
PT-3	Pėsčiųjų takas	
PT-4	Pėsčiųjų takas	
P-1	Privažiavimas	
P-2	Privažiavimas	
D-1	Dviraičių aikštelė	



SITUACIJOS SCHEMA M 1:10000



Ivažia įrengiama atskiru projektu pagal prisijungimo prie susisiekimo komunikacijų sąlygas Nr. SIU1

PASTABOS
 1. VISI MATMENYS BRĖŽINYJE YRA PRELIMINARŲ IR TIKRINAMŲ VIETOJE. VISI BRĖŽINIŲ IR ESAMOS SITUACIJOS NESUTAPIMAI TIKLINAMI IR DERINAMI SU ARCHITEKTAIS.
 2. BRĖŽINIUOSE NURODYTŲ ELEMENTŲ AR GAMINIŲ CHARAKTERISTIKAS BŪTINA ŽIURĖTI PROJEKTO DALIES TECHNINĖSE SPECIFIKACIJOSE, GAMINIŲ ŽINIARAŠČIUOSE IR DETALIZACIJOSE.
 3. BRĖŽINIŲ MATMENYS - MILIMETRAIS, ALTITUDĖS - METRAIS.

DO ARCHITECTS		UAB "DO architects", J.k. 303075947, Betono aklg. 16, Vilnius www.doarchitects.lt
A1468	PV, PDV	Andrė Baldišiūtė
	Arch.	Vaiva Šimoliūnaitė-Čečkauskienė
	Arch.	Vilius Šiaulys
	Arch.	Emilija Staškutė
	Arch.	Vytenis Stasiūnas
	Arch.	Tomas Gudžius
LT	Statybos:	Lietuvos etnografijos muziejus J.k. 190757221 Kaišiadorių r. sav., Rumšiškės, J. Aisčio g. 2, LT-56335

Projekto pavadinimas / Title of the Project		
ATVIROS CENTRALIZUOTOS MUZIEJINIŲ VERTYBIŲ SAUGYKLOS SU KOMPETENCIJŲ CENTRU VISUOMENINIŲ PASTATŲ PASKIRTIES GRUPĖS, KULTŪROS PASKIRTIES PASTATŲ, LEKAVIČIAUS G. 2, RUMŠIŠKIŲ MSTL., KAIŠIADORIŲ R. SAV., STATYBOS PROJEKTAS		
Brėžinio pavadinimas / Title of the Layout		Formatas / Paper Size
SKLYPO PLANAS M 1:1000		A2
	Laida	Lapas
	PP	1
A153-PP-SP-102		Lapų
		1

DANGŲ ŽYMĖJIMAI	
	Trinkės (DN-1)
	Trinkės (DN-2)
	Asfaltas (DN-3)
	Biri dangas (DN-4)
	Želdiniai (DN-5)
	Želdiniai virš pastato (DN-6)

SUTARTINIAI ŽYMĖJIMAI	
	Sklypo riba
	Gretimų sklypų ribos
	Atskirų projektų riba
	Sklypo projektuojamos dalies riba
	Eksplikuojami objektai
	Įvažiavimas į sklypą
	Įėjimas į pastatą
	Įėjimas į sklypą
	Projektuojama tvora
	Projektuojamas pastatas
	Gretimi pastatai
	Įėjimo vartai į Lietuvos etnografijos muziejų
	Gėsinimo rezervuarai
	Demontuojami sklypo elementai
	Projektuojama sklypo horizontalė -50
	Projektuojama sklypo horizontalė -00

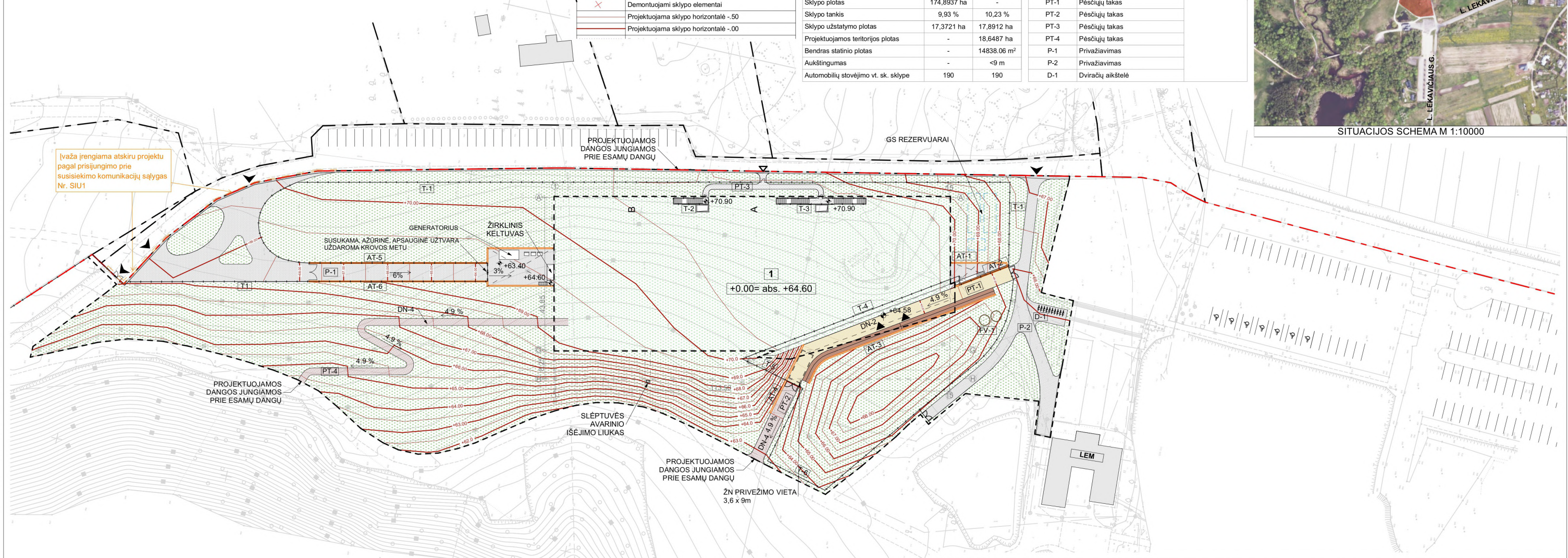
STATINIŲ EKSPLIKACIJA		
NR.	PASTATAI	STATYBOS RŪŠIS
1	Muziejinių vertybių saugykla	Nauja statyba
INŽINERINIAI STATINIAI		
INŽINERINIAI TINKLAI		
V1	Vandentiekio tinklai	Nauja statyba
V2	Vandentiekio tinklai (GS rezervuarams)	
F1	Buitinių nuotekų tinklai	
F2	Buitinių nuotekų tinklai	
FV1	Buitinių nuotekų valymo įrenginys	
L1	Paviršinių nuotekų tinklas	

STATINIŲ EKSPLIKACIJA		
KITI INŽINERINIAI STATINIAI		
T-1	Tvora	(h iki 2 m)
T-2	Tvora	(h iki 1,2 m)
T-3	Tvora	(h iki 1,2 m)
T-4	Tvora	(h iki 2 m)
T-5	Tvora	(h iki 2 m)
T-6	Tvora	(h iki 2 m)
AT-1	Atraminė siena	
AT-2	Atraminė siena	
AT-3	Atraminė siena	
AT-4	Atraminė siena	
AT-5	Atraminė siena	
AT-6	Atraminė siena	
PT-1	Pėsčiųjų takas	
PT-2	Pėsčiųjų takas	
PT-3	Pėsčiųjų takas	
PT-4	Pėsčiųjų takas	
P-1	Privažiavimas	
P-2	Privažiavimas	
D-1	Dviračių aikštelė	

BENDRIEJI STATINIŲ RODIKLIAI		
Sklypo plotas	174,8937 ha	-
Sklypo tankis	9,93 %	10,23 %
Sklypo užstatymo plotas	17,3721 ha	17,8912 ha
Projektuojamos teritorijos plotas	-	18,6487 ha
Bendras statinio plotas	-	14838,06 m ²
Aukštingumas	-	<9 m
Automobilių stovėjimo vt. sk. sklype	190	190



SITUACIJOS SCHEMA M 1:10000

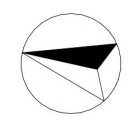


Ivažia įrengiama atskiru projektu pagal prisijungimo prie susisiekimo komunikacijų sąlygas Nr. SIU1

PASTABOS
 1. VISI MATMENYS BRĖŽINYJE YRA PRELIMINARŪS IR TIKRINAMI VIETOJE. VISI BRĖŽINIŲ IR ESAMOS SITUACIJOS NESUTAPIMI TIKLINAMI IR DERINAMI SU ARCHITEKTAIS.
 2. BRĖŽINIUOSE NURODYTŲ ELEMENTŲ AR GAMINIŲ CHARAKTERISTIKAS BŪTINA ŽIURĖTI PROJEKTO DALIES TECHNINĖSE SPECIFIKACIJOSE, GAMINIŲ ŽINIARAŠČIUOSE IR DETALIZACIJOSE.
 3. BRĖŽINIŲ MATMENYS - MILIMETRAIS, ALTITUDĖS - METRAIS.

DO ARCHITECTS		UAB "DO architects", J.k. 303075947, Betono aklg. 16, Vilnius www.doarchitects.lt
A1468	PV, PDV	Andrė Baldišiūtė
	Arch.	Vaiva Šmoliūnaitė-Čečkauskienė
	Arch.	Vilius Šiaulytis
	Arch.	Emilija Staškutė
	Arch.	Vytenis Stasiūnas
	Arch.	Tomas Gudžius
LT	Statybos:	Lietuvos etnografijos muziejus J.k. 190757221 Kaišiadorių r. sav., Rumšiškės, J. Aisčio g. 2, LT-56335

Projekto pavadinimas / Title of the Project		
ATVIROS CENTRALIZUOTOS MUZIEJINIŲ VERTYBIŲ SAUGYKLOS SU KOMPETENCIJŲ CENTRU VISUOMENINIŲ PASTATŲ PASKIRTIES GRUPĖS, KULTŪROS PASKIRTIES PASTATŲ, LEKAVIČIAUS G. 2, RUMŠIŠKIŲ MSTL., KAIŠIADORIŲ R. SAV., STATYBOS PROJEKTAS		
Brėžinio pavadinimas / Title of the Layout		Formatas / Paper Size
SKLYPO VERTIKALINIS PLANAS M 1:1000		A2
Laida	Lapas	Lapų
PP	1	1
A153-PP-SP-103		



INŽINERINIŲ TINKLŲ ŽYMĖJIMAI	
E1	Projektuojami elektros inž. tinklai
R0	Projektuojami ryšių inž. tinklai
F1	Projektuojami nuotekų inž. tinklai
V1	Projektuojami vandentiekio inž. tinklai
L1	Projektuojami lietaus nuotekų tinklai

TERITORIJOS, KURIOSE TAIKOMOS SPECIALIOSIOS ŽEMĖS NAUDOJIMO SĄLYGOS		
ESAMI INŽ. TINKLAI		PLOTAS SKLYPE, m ²
Antžeminės elektros linijos apsaugos zona		247,33
Ryšių tinklų apsaugos zona		247,33
Vandentiekio tinklų apsaugos zona		203,28
PROJEKTUOJAMI INŽ. TINKLAI		
Elektros tinklų apsaugos zona		547,89
Ryšių tinklų apsaugos zona		181,59
Nuotekų tinklų apsaugos zona		413,39
Vandentiekio tinklų apsaugos zona		282,08
Lietaus nuotekų tinklų apsaugos zona		26,76
KITOS TERITORIJOS		
Kauno marių regioninio parko teritorija		

SUTARTINIAI ŽYMĖJIMAI	
- - -	Sklypo riba
- · - · -	Gretimų sklypų ribos
- · - · -	Atskirų projektų riba
- - -	Sklypo projektuojamos dalies riba
[X]	Ekspliciuojami objektai
▲	Ivažiavimas į sklypą
▲	Iėjimas į pastatą
▲	Iėjimas į sklypą
—	Projektuojama tvora
[]	Projektuojamas pastatas
[]	Gretimi pastatai
[LEM]	Iėjimo vartai į Lietuvos etnografijos muziejų
[]	Gesinimo rezervuarai
[X]	Demontuojami sklypo elementai

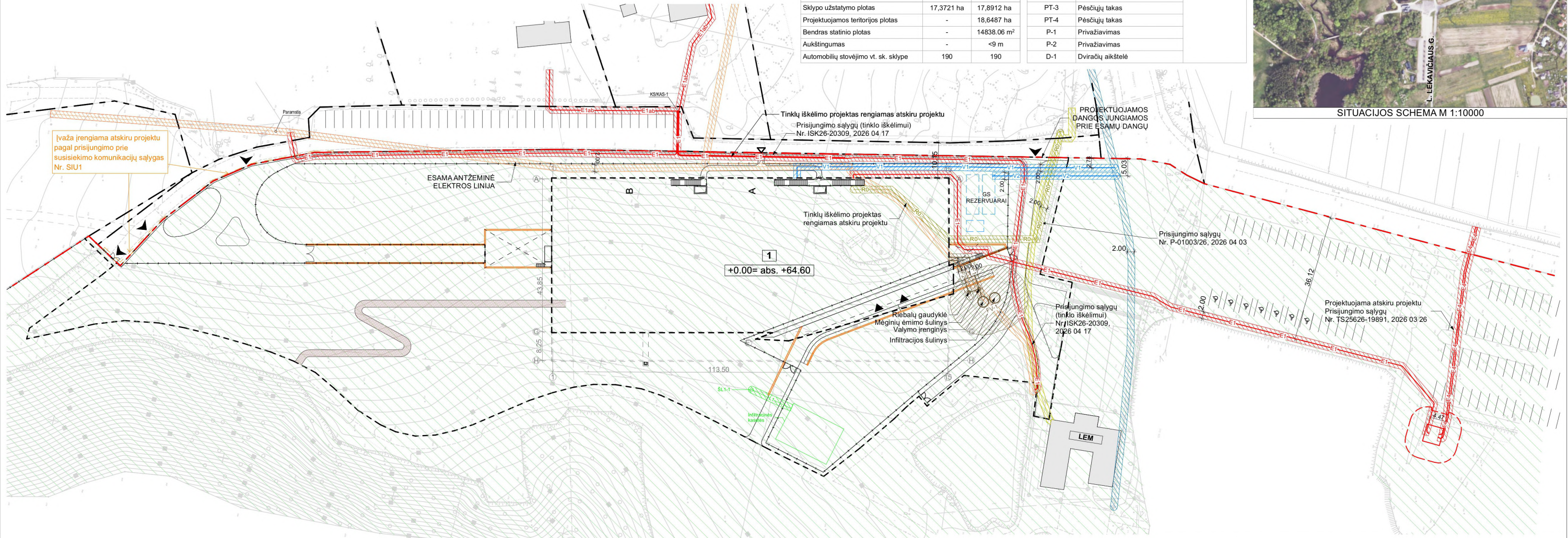
STATINIŲ EKSPLIKACIJA		
NR.	PASTATAI	STATYBOS RŪŠIS
1	Muziejinių vertybių saugykla	Nauja statyba
NR.	INŽINERINIAI STATINIAI	STATYBOS RŪŠIS
	INŽINERINIAI TINKLAI	
V1	Vandentiekio tinklai	Nauja statyba
V2	Vandentiekio tinklai (GS rezervuarams)	
F1	Buitinių nuotekų tinklai	
F2	Buitinių nuotekų tinklai	
FV1	Buitinių nuotekų valymo įrenginys	
L1	Paviršinių nuotekų tinklas	

BENDRIEJI STATINIŲ RODIKLIAI		
Sklypo plotas	Esamas	Projektuojama
	174,8937 ha	-
Sklypo tankis	9,93 %	10,23 %
Sklypo užstatymo plotas	17,3721 ha	17,8912 ha
Projektuojamos teritorijos plotas	-	18,6487 ha
Bendras statinio plotas	-	14838,06 m ²
Aukštingumas	-	<9 m
Automobilių stovėjimo vt. sk. sklype	190	190

STATINIŲ EKSPLIKACIJA		
KITI INŽINERINIAI STATINIAI		
T-1	Tvora	(h iki 2 m)
T-2	Tvora	(h iki 1,2 m)
T-3	Tvora	(h iki 1,2 m)
T-4	Tvora	(h iki 2 m)
T-5	Tvora	(h iki 2 m)
T-6	Tvora	(h iki 2 m)
AT-1	Atraminė siena	
AT-2	Atraminė siena	
AT-3	Atraminė siena	
AT-4	Atraminė siena	
AT-5	Atraminė siena	
AT-6	Atraminė siena	
PT-1	Pėsčiųjų takas	
PT-2	Pėsčiųjų takas	
PT-3	Pėsčiųjų takas	
PT-4	Pėsčiųjų takas	
P-1	Privažiavimas	
P-2	Privažiavimas	
D-1	Dviračių aikštelė	



SITUACIJOS SCHEMA M 1:10000



PASTABOS
 1. VISI MATMENYS BRĖŽINYJE YRA PRELIMINARUS IR TIKRINAMI VIETOJE. VISI BRĖŽINIŲ IR ESAMOS SITUACIJOS NESUTAPIMI TIKLINAMI IR DERINAMI SU ARCHITEKTAIS.
 2. BRĖŽINIUOSE NURODYTŲ ELEMENTŲ AR GAMINIŲ CHARAKTERISTIKAS BŪTINA ŽIURĖTI PROJEKTO DALIES TECHNINĖSE SPECIFIKACIJOSE, GAMINIŲ ŽINIARAŠČIUOSE IR DETALIZACIJOSE.
 3. BRĖŽINIŲ MATMENYS - MILIMETRAIS, ALTITUDĖS - METRAIS.

DO ARCHITECTS UAB "DO architects", J.k. 303075947, Betono akg. 16, Vilnius www.doarchitects.lt		Projekto pavadinimas / Title of the Project ATVIROS CENTRALIZUOTOS MUZIEJINIŲ VERTYBIŲ SAUGYKLOS SU KOMPETENCIJŲ CENTRU VISUOMENINIŲ PASTATŲ PASKIRTIES GRUPĖS, KULTŪROS PASKIRTIES PASTATŲ, LEKAVIČIAUS G. 2, RUMŠIŠKIŲ MSTL., KAIŠIADORIŲ R. SAV., STATYBOS PROJEKTAS	
A1468	PV, PDV	Andrė Baldišiūtė	Formatas / Paper Size
	Arch.	Vaiva Šimoliūnaitė-Čečkauskienė	Brėžinio pavadinimas / Title of the Layout TERITORIJŲ, KURIOSE TAIKOMAS SŽNS, PLANAS M 1:1000 A2
	Arch.	Vilius Šiaulys	
	Arch.	Emilija Staškutė	
	Arch.	Vytenis Stasiūnas	
	Arch.	Tomas Gudžius	
LT	Statytopas:	Lietuvos etnografijos muziejus J.k. 190757221 Kaišiadorių r. sav., Rumšiškės, J. Aisčio g. 2, LT-56335	Laida PP
A153-PP-SP-104			Lapas 1
			Lapų 1